

## NÁVRH



# PROGRAM HOSPODÁRSKEHO A SOCIÁLNEHO ROZVOJA OBCE PORÚBKA

<b>Názov:</b>	Program hospodárskeho rozvoja a sociálneho rozvoja obce Porúbka na roky 2025 – 2032
<b>Územné vymedzenie:</b>	Košický kraj, okres Sobrance
<b>Územný plán obce schválený:</b>	Áno
<b>Dátum schválenia:</b>	04.03.2025
<b>Dátum platnosti:</b>	na roky 2025 - 2032
<b>Verzia:</b>	1.0
<b>Publikovaný verejne:</b>	

**Tabuľka č. 1 – Základné informácie o obci**

<b>Základné údaje</b>	
Kraj	Košický
Okres	Sobrance
Obec	Porúbka
Prvá písomná zmienka	1411
Nadmorská výška	172
Rozloha	10,76 km <sup>2</sup>
Počet obyvateľov	393
Hustota obyvateľstva	39,02/km <sup>2</sup>
PSČ	072 61
Štatistická územná jednotka	522953
Adresa obecného úradu	Porúbka 151
Telefón	056/6593254
E-mail	obec@porubka.sk
Web	www.porubka-so.sk
IČO	00 325 660
DIČ	2020752327

Zdroj: Obecný úrad Porúbka, ŠÚ SR

## Obsah

1.	Úvod.....	5
1.1.	Zámer spracovania Programu hospodárskeho rozvoja a sociálneho rozvoja obce.....	5
1.2.	Harmonogram spracovania Programu hospodárskeho rozvoja a sociálneho rozvoja obce	6
1.3.	Metódy zapojenia verejnosti do prípravy Programu hospodárskeho rozvoja a sociálneho rozvoja obce .....	6
1.4.	Východiskové a koncepcné dokumenty .....	7
2.	Základná charakteristika obce .....	10
2.1	História obce.....	11
2.2	Prírodné podmienky .....	11
2.3	Ľudské zdroje .....	15
2.4	Vzdelávanie a štruktúra školských zariadení.....	18
2.5	Ekonomické zdroje .....	21
2.6	Materiálne a fyzické zdroje.....	23
2.7	Technická infraštruktúra.....	25
2.8	Životné prostredie .....	26
2.9	Samospráva.....	27
2.10	Rozpočet obce.....	28
2.11	Analýza externého prostredia .....	28
2.12	STEEP Analýza.....	30
2.13	SWOT Analýza.....	31
3.	Strategická časť .....	34
3.1	Vízia obce.....	34
3.2	Formulácia a návrh stratégie.....	35
4.	Programová časť.....	40
4.1	Opatrenia a projekty.....	40
4.2.	Súbor ukazovateľov výsledkov a dopadov.....	41
5.	Realizačná časť.....	47
5.1	Inštitucionálne a organizačné zabezpečenie realizácie Programu hospodárskeho rozvoja a sociálneho rozvoja obce.....	47
5.2	. Systém hodnotenia a monitorovania Programu hospodárskeho a sociálneho rozvoja obce	48
5.3	. Akčný plán.....	49

6.	Finančná časť .....	51
6.1	Indikatívny finančný plán počas celej realizácie Programu hospodárskeho rozvoja a sociálneho rozvoja obce .....	51
6.2	Viac zdrojové financovanie jednotlivých projektov.....	51
6.3	Systém hodnotenia a zaraďovania projektov do financovania .....	55
8.	Záver .....	57
	Povinné prílohy Programu hospodárskeho a sociálneho rozvoja .....	58
	Príloha č. 1 .....	58
	Príloha č. 2 .....	58
	Príloha č. 3 .....	59

## 1. Úvod

Program hospodárskeho rozvoja a sociálneho rozvoja (ďalej PRO) obce Porúbka s výhľadom do roku 2032 je základný a kľúčový dokument pre riadenie obce, ktorý vychádza z poznania situácie a konkrétnych potrieb obyvateľov, podnikateľských subjektov, záujmových skupín a ďalších subjektov na území a formuluje svoju predstavu o budúcnosti. Bol spracovaný na základe zákona č. 539/2008 Z. z. o podpore regionálneho rozvoja v znení zákona č. 309/2014 Z. z. Je to strednodobý strategický dokument, ktorý na základe analýzy hospodárskeho a sociálneho rozvoja obce určuje strategické ciele a priority rozvoja obce. Je nástrojom na napĺňanie vízie smerovania a rozvoja obce.

### 1.1. Zámer spracovania Programu hospodárskeho rozvoja a sociálneho rozvoja obce

Program hospodárskeho rozvoja a sociálneho rozvoja obce Porúbka bol spracovaný ako strategický dokument pre rozvoj a riadenie obce, ktorý je nositeľom rozvojovej politiky obce, predstáv jej vedenia a obyvateľov o smerovaní rozvoja obce. Spracovaním PRO dáva obec najavo svoj záujem o svoju budúcnosť ako aj budúcnosť svojich obyvateľov, pričom v podobe dokumentu PRO získava obec nástroj na aktívne riadenie rozvoja. Spracovaný Program hospodárskeho rozvoja a sociálneho rozvoja obce je jedným zo základných princípov politiky Európskej únie – princíp programovania. Program hospodárskeho rozvoja a sociálneho rozvoja obce oprávňuje obec uchádzať sa o finančnú podporu na realizáciu projektov zo štrukturálnych fondov Európskej únie.

#### Formulár č. Ú 1 – Zámer spracovania Programu hospodárskeho rozvoja a sociálneho rozvoja

<b>Zámer spracovania Programu hospodárskeho rozvoja a sociálneho rozvoja obce</b>	
<b>Názov dokumentu</b>	Program hospodárskeho rozvoja a sociálneho rozvoja obce Porúbka na roky 2025 – 2032
<b>Forma spracovania</b>	Pracovníkmi samosprávy Externí odborníci – spolupráca
<b>Riadenie procesu spracovania</b>	Pracovné skupiny zložené z vedenia obce, zamestnancov OcÚ, poslancov OZ a komisií. Zapojenie verejnosti a komunikácia s verejnosťou prebiehala prostredníctvom dotazníkového prieskumu, informácie boli umiestňované na webovom sídle obce, boli predkladané na zasadnutiach obecného zastupiteľstva.
<b>Obdobie spracovania</b>	Program hospodárskeho rozvoja a sociálneho rozvoja obce bol spracovaný v období júl 2017 – september 2017 Harmonogram spracovania je uvedený v nasledujúcej tabuľke.
<b>Financovanie spracovania</b>	Náklady spojené so spracovaním Programu hospodárskeho rozvoja a sociálneho rozvoja obce hradila obec z vlastných nákladov, z rozpočtu obce.

## 1.2. Harmonogram spracovania Programu hospodárskeho rozvoja a sociálneho rozvoja obce

Harmonogram spracovania PRO bol vypracovaný na základe zákona č. 539/2008 Z.z. o podpore regionálneho rozvoja v znení zákona č. 309/2014 Z.z., ktorý definuje Program hospodárskeho rozvoja a sociálneho rozvoja obce ako strednodobý programový dokument, ktorý obsahuje analýzu hospodárskeho a sociálneho rozvoja obce, hlavné smery jej vývoja, stanovenie cieľov, úloh vo všetkých oblastiach života obce. Harmonogram spracovania Programu rozvoja obce bol odhadnutý na 3 mesiace. Nasledujúca tabuľka predstavuje stručný harmonogram spracovania podľa jednotlivých častí PRO.

### Formulár č. Ú 3 – Harmonogram spracovania Programu hospodárskeho rozvoja a sociálneho rozvoja obce

Termín	Júl	August	September
Úvod			
Analytická časť			
Strategická časť			
Programová časť			
Realizačná časť			
Finančná časť			
Záver			

Prvým krokom harmonogramu spracovania PRO bolo zostavenie a schválenie zámeru Programu hospodárskeho rozvoja a sociálneho rozvoja obce Porúbka obecným zastupiteľstvom. V rámci úvodných príprav bolo iniciované zriadenie riadiacej a pracovnej skupiny. Nasledujúcim krokom bolo zverejnenie informácie o spracovaní programu hospodárskeho rozvoja a sociálneho rozvoja obce a dotazníka pre občanov v rámci informovanosti verejnosti. Analýza vnútorného a vonkajšieho prostredia a získanie podkladov pre analytickú časť bola ďalším krokom. Spracovanie východísk pre strategickú časť a vypracovanie strategickej vízie a formulácia strategických cieľov a opatrení vyústilo do návrhu aktivít a prípravy projektov. Vypracovanie akčného plánu, systému monitorovania, hodnotenia a aktualizácie programu hospodárskeho rozvoja a sociálneho rozvoja obce je výstupom strategickej a programovej časti. Finančný rámec pre realizáciu a výber projektov v súlade s finančno-ekonomickými možnosťami predstavuje finančnú časť spracovania Programu hospodárskeho rozvoja a sociálneho rozvoja obce.

## 1.3. Metódy zapojenia verejnosti do prípravy Programu hospodárskeho rozvoja a sociálneho rozvoja obce

Od prvého kroku prípravy spracovania dokumentu bola verejnosť obce zapojená do tohto procesu. Na internetovej stránke obce bol zverejnený Dotazník pre prípravu Programu hospodárskeho rozvoja a sociálneho rozvoja obce Porúbka, obyvatelia obce boli informovaní prostredníctvom internetovej stránky obce o stave

spracovania. Prostredníctvom dotazníkového prieskumu sa osobne podieľali na stanovení hlavných cieľov a úloh pre predstaviteľov obce a o smerovaní rozvoja obce.

#### Formulár č. Ú 7 – Metódy zapojenia verejnosti do prípravy PRO

Metóda	Informovanie verejnosti	Získavanie názorov verejnosti	Zohľadnenie názorov verejnosti
<b>Tlačené materiály</b>			
Verejné informačné tabule	áno		
Informačné formuláre, tabuľky údajov	áno		
Internetové stránky	áno		
<b>Využitie existujúcich médií</b>			
Zverejňovanie informácií v miestnej tlači	áno		
<b>Stretnutia</b>			
Stretnutia s kľúčovými ľuďmi/skupinami	áno	áno	áno
Návšteva v dotknutom území	áno	áno	áno
Využitie miestnych ľudí na získavanie názorov	áno	áno	áno
<b>Rozhovory a prieskumy</b>			
Dotazník pre záujmové skupiny	áno	áno	
Dotazník pre širokú verejnosť	áno	áno	
<b>Poradné skupiny</b>			
Miestne poradné skupiny	áno	áno	áno

### 1.4. Východiskové a koncepcné dokumenty

Podpora regionálneho rozvoja sa uskutočňuje v súlade s programovaním na:

#### Miestnej úrovni

- Spoločný územný plán obce Petrovce, Porúbka, Priekopa
- Rozpočet obce
- Program odpadového hospodárstva

#### Národnej úrovni

- Partnerská dohoda - definuje stratégiu a priority pre efektívne a účinné využívanie fondov EÚ. Jedná sa o základný národný dokument, ktorý zastrešuje všetky Operačné programy SR pre programovacie obdobie 2014-2020.
- Pozičný dokument Európskej komisie k Partnerskej dohode a programom SR na roky 2014 – 2020 – identifikuje z pohľadu Európskej komisie hlavné rozvojové potreby s možnosťou financovania opatrení v rámci fondov Spoločného strategického rámca EÚ v podmienkach SR.
- Stratégia financovania Európskych štrukturálnych a investičných fondov pre programovacie obdobie 2014 – 2020.
- Integrovaný regionálny operačný program (IROP).

### Nadnárodnej úrovni

- Stratégia EÚ 2020
- Spoločný strategický rámec Európskej komisie
- Nariadenia Európskej komisie
- CENTROPE – Správa o regionálnom rozvoji
- CENTROPE – Nástroj na hodnotenie potrieb infraštruktúry
- CENTROPE – Stratégia ľudského kapitálu
- CENTROPE – Stratégia v oblasti vedomostného regiónu
- CENTROPE – Stratégia v oblasti priestorovej integrácie a Akčný plán 2013+
- CENTROPE – Stratégia v oblasti kultúry a cestovného ruchu 2013+
- Národný (regionálny) rozvojový plán – hlavný dokument pre vyjednanie podpory zo Štrukturálnych fondov Európskej únie.
- Sektorové operačné programy – taktické dokumenty vytvorené na úrovni ministerstiev, ktoré rozpracovali problémové celky, pre ktoré bude žiadané spolufinancovanie z EÚ.
- Regionálne operačné programy.

Všetky strategické dokumenty sú spracované vo vzájomnej nadväznosti a postupnosti. Obec Porúbka má pri naplňaní svojich cieľov a priorít hospodárskeho a sociálneho rozvoja možnosti využívať nasledujúce operačné programy a ostatné dotačné schémy:

**Tabuľka č. 2 - Zoznam analyzovaných koncepčných dokumentov**

Názov dokumentu	Platnosť dokumentu	Úroveň dokumentu	Zdroj
Partnerská dohoda SR 2014-2020	2020	národná	<a href="http://www.partnerskadohoda.gov.sk">www.partnerskadohoda.gov.sk</a>
Program rozvoja vidieka SR	2020	národná	<a href="http://www.mpsr.sk">www.mpsr.sk</a>
Integrovaný regionálny operačný program	2020	národná	<a href="http://www.mpsr.sk">www.mpsr.sk</a>
Operačný program Ľudské zdroje	2020	národná	<a href="http://www.employment.gov.sk">www.employment.gov.sk</a>
Operačný program Kvalita životného prostredia	2020	národná	<a href="http://www.opzp.sk">www.opzp.sk</a>
Operačný program Efektívna verejná správa	2020	národná	<a href="http://www.minv.sk/?opevs">www.minv.sk/?opevs</a>
Program hospodárskeho a sociálneho rozvoja KSK	2022	regionálna	<a href="http://www.vucke.sk">www.vucke.sk</a>

Zdroj: Obecný úrad Porúbka



**ANALYTICKÁ ČASŤ**  
**PROGRAMU HOSPODÁRSKEHO**  
**A SOCIÁLNEHO ROZVOJA**  
**OBCE PORÚBKA**

## 2. Základná charakteristika obce

Tabuľka č. 3 – Základná charakteristika obce

Základná charakteristika obce Porúbka (k 31.12.2016)	
Názov okresu	Sobrance
PSC	072 61
Prvá písomná zmienka	1411
Celková výmera územia (km <sup>2</sup> )	10,76
Kód obce	522953
Názov kraja	Košický
Telefónne smerové číslo	0566593254
Nadmorská výška m n. m.	172
Hustota obyvateľstva na km <sup>2</sup>	39,02

Zdroj: ŠÚ SR

Obec Porúbka leží severovýchodne od východoslovenskej rozvojovej osi prvého stupňa – Košice – Sečovce – Michalovce – Sobrance – hranica s Ukrajinou, na západnom úpätí Popriečného vrchu v nadmorskej výške okolo 170 m n.m. Rozloha katastra územia je 1076 ha, na základe čoho môžeme obec zaradiť medzi stredne veľké obce okresu Sobrance. Podľa posledného sčítania obyvateľstva ku 31.12.2016 bol evidovaný stav v obci 422 obyvateľov. Z hľadiska štruktúry osídlenia patrí obec Porúbka do druhej veľkostnej skupiny (do 200-499) obcí v Košickom kraji. Západným okrajom obce preteká vodný tok Kútočný potok, bezmenný pravostranný prítok Kútočného potoka, Drienovský potok, Gazdovský potok a Priekopský potok. Katastrálne obec hraničí na severe s obcou Priekopa, na juhozápade s obcou Vojnatina, na juhu s obcami Kolibabovce a Koromľa. Východná časť katastrálneho územia obce je ohraničená so štátnou hranicou s Ukrajinou. Obec je súčasťou mikroregiónu Koromľa, MAS.



Obrázok č. 1, Zdroj: Google maps

## 2.1 História obce

Prvá písomná zmienka o obci Porúbka sa datuje od roku 1411 pod názvom Porúbka, neskôr Porúbka. Historické zápisy z roku 1411 hovoria, že dedinu za vlády kráľa a cisára Žigmunda založil na to určený šoltýs s usadlíkmi na základe zakúpeného práva a patrila panstvu Michalovce-Tibava (majetok Drugetovcov a šľachticov z Tibavy). Patrila panstvu Humenné, od 17. storočia Csákyovcom, v 19. storočí Andrásyovcom a mestu Humenné. V roku 1556 mala 2 porty, v roku 1715 to bolo 5 obývaných a 6 opustených domácností, v roku 1787 už existovalo 28 domov a žilo v nich 235 obyvateľov a v roku 1828 sa zvýšil počet na 39 domov a 284 obyvateľov. Na prelome 16. a 17. storočia bola Porúbka stredne veľkou dedinou s takmer výlučne poddanským obyvateľstvom. Začiatkom 18. storočia poddaných ubúdalo. V roku 1715 bolo v obci 7 sedliackych domácností a mlyn (zdroj: „Dejiny osídlenia Zemplínskej župy“ autor Ferdinand Uličný). Obec Porúbka bola súčasťou osídlenia strednej časti „Užskej župy“. Užská župa na severe susedila s Haličskou župou, na východe a juhu s Berežskou župou a na západe so Zemplínskou župou. Porúbka je obcou starých tradícií. Etnológia zhromažďuje a zbiera rôzne zvyky spojené s krstinami, svadbou, pohrebmi, ale i Vianocami či Veľkou nocou. Okrem toho existovali a miestami stále ešte existujú aj staré rituály spojené s liečiteľstvom alebo obranou proti uhranutiu.

## 2.2 Prírodné podmienky

### Geomorfológia

Obec Porúbka ležiaca na území okresu Sobrance podľa geomorfologického členenia patrí do troch oblastí: Nízke Beskydy, Vihorlatsko - gutinská oblasť a Východoslovenská nížina. Z hľadiska geomorfologických pomerov patrí územie okresu Sobrance do zlomovo vrásovej štruktúry flyšových Karpát, ktorá je zastúpená prechodovými morfoštruktúrami vrchovín a pahorkatín oblasti Nízkyh Beskyd. Oblasť Východoslovenská nížina patrí do subprovincie Veľká Dunajská kotlina a provincie Východoslovenská panva. V okrese Sobrance je zastúpená celkami Východoslovenská pahorkatina a Východoslovenská rovina. Sklon reliéfu sa na území okresu Sobrance pohybuje v rozpätí od <1,0 0 do 21,0 0. V oblasti Východoslovenskej pahorkatiny sa sklon reliéfu pohybuje v rozpätí od <1,1 0 do 6,0 0 v smere sever - juh.

### Geológia

Územie obce tvoria Vihorlatské vrchy, ktoré sú v prevažnej miere budované andezitmi a ryolitmi, tvoria severozápadnú záverečnú časť lineárneho radu malých stratovulkánov tiahnucich sa až do Rumunska. Popriečny ako neorénny vulkanit v záujmovom území Inoviec si zachoval svoju stratovulkanickú stavbu. Kvartér je tu zastúpený prolúviálnymi sedimentami. Tvoria prevažne mohutné periglaciálne kužele. Vytvárali sa od spodného pleistocenu až do wurmského glaciálu. Litologickú výplň týchto sedimentov tvoria najmä andezity. Zaznamenaný je výskyt kvartérnych sedimentov – eolicko-deluviálne sprašové hliny. Rozlišujeme tri typy deluviálnych sedimentov – prevažne hlinité, hlinito kamenité a hlinito – kamenité – balvanité. Na území obce sa v prevažnej miere vyskytuje prvý, menej druhý typ. Vlastný masív Vihorlatu predstavuje asymetrickú hrasť so zvyškami vulkanických štruktúr vo vrcholových častiach.

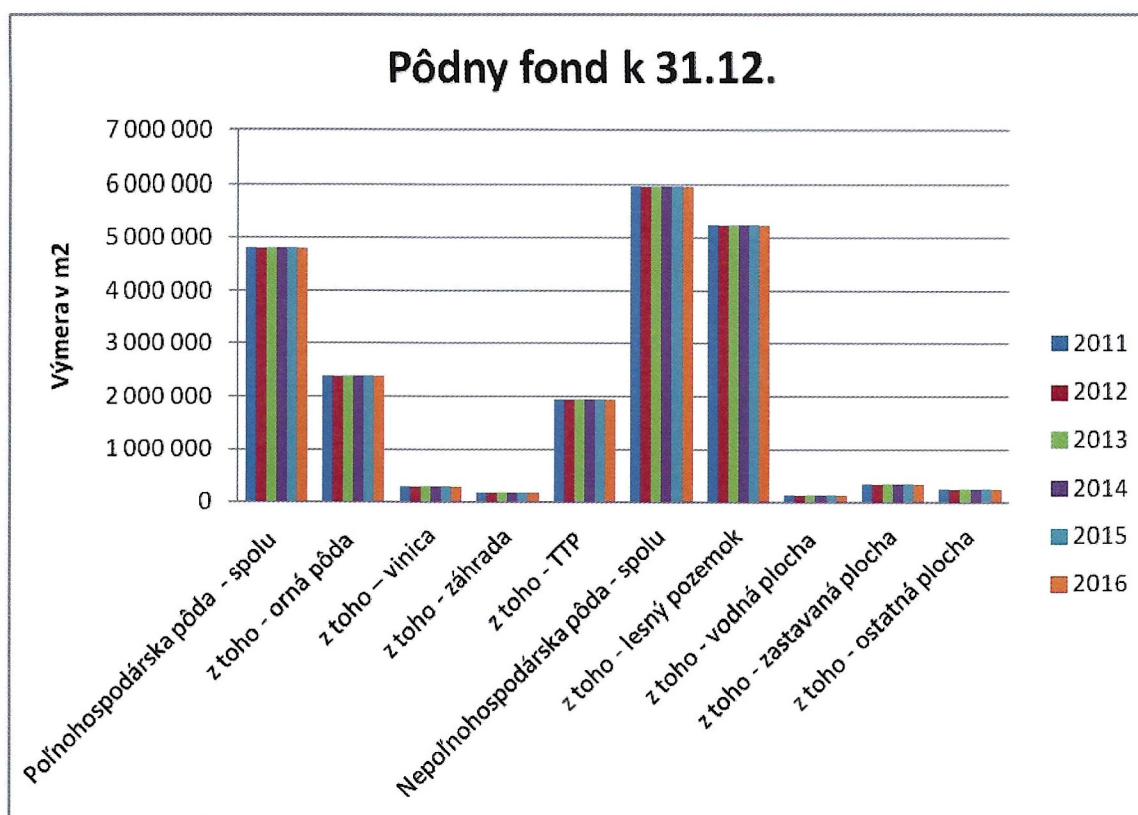
### Pôda

V katastrálnom území obcí sú zastúpené hnedé lesné pôdy, občasne rankre. Hnedá lesná pôda má prívlastok od hnedej farby horizontu (B), produktu hnednutia, čo je súčasne najtypickejší znak týchto pôd. Vyvinutá je na rozličných pevných i sypkých horninách a rôznych geomorfologických tvaroch. Vyznačuje sa silným zvetrávaním primárnych silikátov a tvorbou ílových minerálov. Zrnitostne a minerálnym zložením závisí od materskej horniny. Biotická aktivita je slabá až silná a značne ovplyvňuje morfológiu predovšetkým horizontu A. Rankrová pôda v riešenom území tvorí subtyp rankrová pôda andosolová. Tento subtyp má vysokú akumuláciu humusu v celom profile. Vyvinul sa na andezitových aglomerátových tufoch. Má vysoký obsah skeletu, je štruktúrny, kyprý, prevzdušnený a priepustný. Vlastné svahové polohy Vihorlatu pokrývajú kambizeme modálne kyslé, sprievodné kultizemné a rankre zo zvetralín kyslých až neutrálnych hornín. Prevládajúcim pôdnym druhom sú pôdy hlinité a piesčito-hlinité. Vývoj pôd, okrem iných činiteľov, závisí najmä od pôdotvorného substrátu, expozície svahu, jeho sklonu, klímy, vodného režimu, atď. Vzhľadom na svoj potenciál (typologicko-produkčné kategórie) ide v rámci záujmového územia celkovo o stredne až menej produkčné pôdy, čo sa prejavuje aj v ich reálnom využívaní: na alúviu potokov a na málo sklonitom predhorí Vihorlatu zväčša ako orné pôdy, smerom k lesným komplexom pohoria sa zvyšuje zastúpenie trvalých trávnych porastov

**Tabuľka č. 4 - Pôdny fond obce Porúbka**

Rok	2011	2012	2013	2014	2015	2016
<b>Celková výmera územia (v m<sup>2</sup>)</b>	<b>0 763 630</b>	<b>0 763 630</b>	<b>0 763 630</b>	<b>0 763 630</b>	<b>0 763 630</b>	<b>0 763 630</b>
<b>Poľnohospodárska pôda spolu</b>	<b>4 806 139</b>	<b>4 805 739</b>	<b>4 805 739</b>	<b>4 805 739</b>	<b>4 805 739</b>	<b>4 805 669</b>
z toho - orná pôda	2 384 150	2 383 750	2 383 750	2 383 750	2 383 750	2 383 750
z toho – vinica	297 392	297 392	297 392	297 392	297 392	297 392
z toho - záhrada	182 847	182 847	182 847	182 847	182 847	182 777
z toho - TTP	1 941 750	1 941 750	1 941 750	1 941 750	1 941 750	1 941 750
<b>Nepoľnohospodárska pôda spolu</b>	<b>5 957 491</b>	<b>5 957 891</b>	<b>5 957 891</b>	<b>5 957 891</b>	<b>5 957 891</b>	<b>5 957 961</b>
z toho - lesný pozemok	5 239 817	5 239 817	5 239 817	5 239 817	5 239 817	5 239 817
z toho - vodná plocha	115 413	115 413	115 413	115 413	115 413	115 413
z toho - zastavaná plocha	354 671	355 071	355 071	355 075	355 075	355 145
z toho - ostatná plocha	247 590	247 590	247 590	247 586	247 586	247 586

Zdroj: [www.statistics.sk](http://www.statistics.sk)



Graf č. 1 – Pôdny fond

### Hydrologické pomery

Z hydrologického hľadiska spadá územie obce Porúbka do úmoria Čierneho mora a je odvodňované povodím Tisy, do ktorého patrí i sústava Bodrogu. Doliny sú bez výrazných riečnych nív. Riečna sieť je stromovitá až peristá. Nápadným znakom reliéfu sú ostré erózne zárezy v pramenných častiach tokov a jarky svedčiacie o vlne spätnej erózie vplyvom tektonického zdvihu územia. Západným okrajom obce preteká vodný tok Kútočný potok, bezmenný pravostranný prítok Kútočného potoka, Drienovský potok, Gazdovský potok a Priekopský potok. Režim všetkých tokov je podmienený kombináciou zdrojov, z ktorých sú toky dotované, a to atmosférickými zrážkami a podzemnými zdrojmi – jedná sa teda dažďovo-snehový typ odtoku s akumuláciou vôd v decembri až januári, vysokou vodnosťou v marci až apríli, s najnižšími prietokmi v septembri, s podružným maximom v druhej polovici novembra až začiatkom decembra a s nízkymi stavmi od polovice júla do konca septembra (odvádzajú zrážkové vody). Zrážky sa na tvorbe zásob podzemných vôd uplatňujú od novembra do apríla. Maximálne stavy hladiny podzemných vôd sa vyskytujú od marca do mája. Na základe doterajších výsledkov hydrogeologického prieskumu možno konštatovať, že v katastri obce sú priaznivé podmienky na získanie zdrojov podzemných vôd.

### Klimatické pomery

Klimaticky patrí riešené územie do teplej klimatickej oblasti "T" priemerne 50 a viac letných dní za rok s denným max. teploty vzduchu  $\geq 25^{\circ}\text{C}$ . Priemerná ročná teplota vzduchu je na základe dlhodobého pozorovania (1979-2008) v januári do  $2,4^{\circ}\text{C}$  a v júli do  $20,3^{\circ}\text{C}$ , priemerné ročné úhrny zrážok sú 622 mm a priemerná rýchlosť vetra je  $1,9\text{m}\cdot\text{s}^{-1}$ ,

s prevládajúcim severozápadným prúdením. Vývoj priemerných teplôt, rýchlosti vetra a úhrnu zrážok sú zaznamenané na staniciach Vysoká nad Uhom, Kamenici nad Cirochou a Orechová. V monitorovanej stanici v obci Orechová bolo zaznamenané v roku 2007 priemerná teplota 11,2 °C, priemerná rýchlosť vetra 1,4 m/s, úhrn zrážok 752,3 mm (zdroj: SHMÚ).

### **Rastlinstvo**

Na základe fyto geografického členenia Slovenska (zdroj: Atlas SSR, 1980) patrí územie obce do:

- oblasti západokarpatskej flóry,
- obvodu predkarpatskej flóry,
- okresu Vihorlatské vrchy.

Táto poloha sa výrazne odráža i v zložení flóry posudzovaného územia - typické je teplomilné, xerothermné rastlinstvo. Zastúpené sú predovšetkým prvky submediteránne, mediteránne a pontické. Územie je charakteristické spoločenstvami kultúrnej stepi, kde podstatnú časť biotopov tvorí orná pôda, menej lúky, pasienky a melioračné kanály s pomiestnou brehovou zeleňou, medzné zelené pásy, remízky a vetrolamy s pomerne chudobným zastúpením druhov fauny a flóry. Do pôvodnej skladby vegetačného krytu riešeného územia v značnej miere zasiahol človek, ktorý systematickým rúbaním a kľčováním lesných porastov ale aj intenzívnym odvodňovaním časť územia premenil na ornú pôdu, lúky a pasienky.

Bubové a jedľovo - bukové lesy kvetnaté - zahrňuje klimaxové eutrofné bukové a zmiešané jedľovo - bukové lesy na hornej hranici podhorského stupňa a v horkom stupni na všetkých geologických podložiach, s výbornými hlbokými štruktúrnymi, intenzívne prehumóznymi, trvalo čerstvými pôdami a s bohatým, obyčajne viacvrstvovým bylinným podrastom. V stromovom poschodí výrazne prevláda buk lesný. Rovnocennou drevinou je jedľa biela. Objavuje sa aj dub zimný, hrab obyčajný, brest horský, jaseň štíhly, lipa malolistá a zriedkavo smrek obyčajný.

Podhorské bukové lesy - zahrňuje floristicky chudobné bukové a dubovo - bukové, zriedkavejšie jedľové lesy v podhorskom stupni, na minerálne chudobných, silikátových kryštálických horninách, s prevahou kyslomilných a oligotrofných druhov v bylennom poschodí. Pokrývajú obyčajne skalnaté svahy, ostré hrebene, odvodnené plošiny a vrcholy kyslých hornín, tzv. tvrdoše. Dominujú buk lesný, hrab obyčajný, dub zimný. Krovinné poschodie tvorí jarabina vtáčia, breza previsnutá, breza biela a borievka obyčajná.

Karpatské dubovo - hrabové lesy - zahrňuje mezofilné zmiešané listnaté lesy na rôznych druhoch podložia, s prevahou pôd typu hnedých pôd, menej rendzín, ilimerizovaných pôd, hnedozeme a čierníc. Prevládajú dub zimný a hrab obyčajný. Častú sú javor poľný, lipa malolistá, lipa veľkolistá a čerešňa vtáčia. Krovinné poschodie tvoria zemolez obyčajný, svíb krvavý, lieska obyčajná, zob vtáčí, hloch jednozemenný.

### **Živočíšstvo**

Súčasná štruktúra žijúcej fauny na území obce je odrazom pôsobenia človeka v krajine. Prevažná časť živočíchov je naviazaná na biotopy lúk, plochy s nelesnou drevinou vegetáciou a vodné plochy. Zo stavovcov sú typickými obyvateľmi týchto lesov napr. rosnička zelená, užovka obyčajná, Živočíchové sú prispôsobené prostrediu svojou prevažne

sivohnedou farbou ako napríklad jarabica poľná, prepelica poľná, bažant poľovný. Z hlodavcov sú typické zajac poľný, chrček roľný. U bezstavovcov sa spoločenstvo vyznačuje veľkým bohatstvom druhov. Prevládajúcimi sú skupiny červov, mäkkýšov, suchozemských kôrovcov pavúkov a hmyzu.

## 2.3 Ľudské zdroje

Nasledujúca časť prezentuje vývoj a štruktúru obyvateľstva podľa jednotlivých charakteristík, ako vek, prírastok, úbytok, migračné saldo, národnosť, náboženstvo.

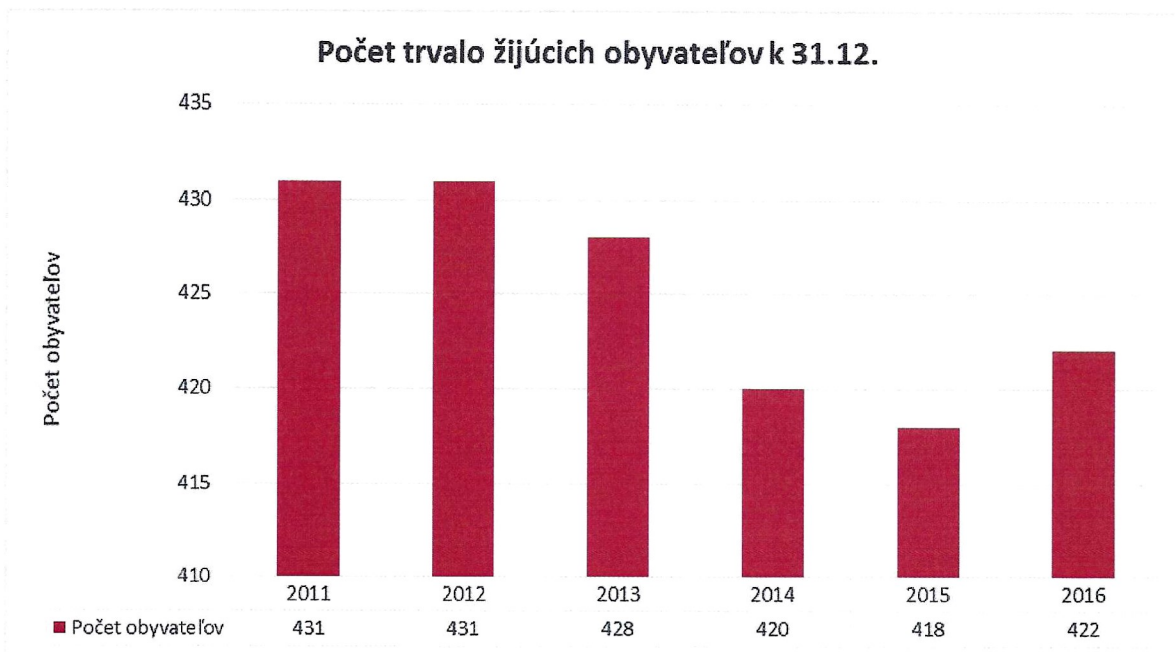
### Obyvateľstvo

Od roku 2011 do súčasnosti obec neznamena výrazný rozdiel v trvale bývajúcim obyvateľstve. V rokoch 2011 a 2012 bolo v obci najviac trvalo bývajúcich obyvateľov a to 431. Od roku 2013 bol zaznamenaný mierny pokles obyvateľstva. V roku 2016 počet obyvateľov opäť mierne stúpol. V obci je k 31.12.2016 evidovaných 422 obyvateľov. V rámci celkového počtu obyvateľov predstavujú ženy 52,61 % a muži 47,39 % obyvateľov.

Tabuľka č. 5 – Stav obyvateľstva obce Porúbka

Rok	2011	2012	2013	2014	2015	2016
Počet obyvateľov	431	431	428	420	418	422

Zdroj: [www.statistics.sk](http://www.statistics.sk)



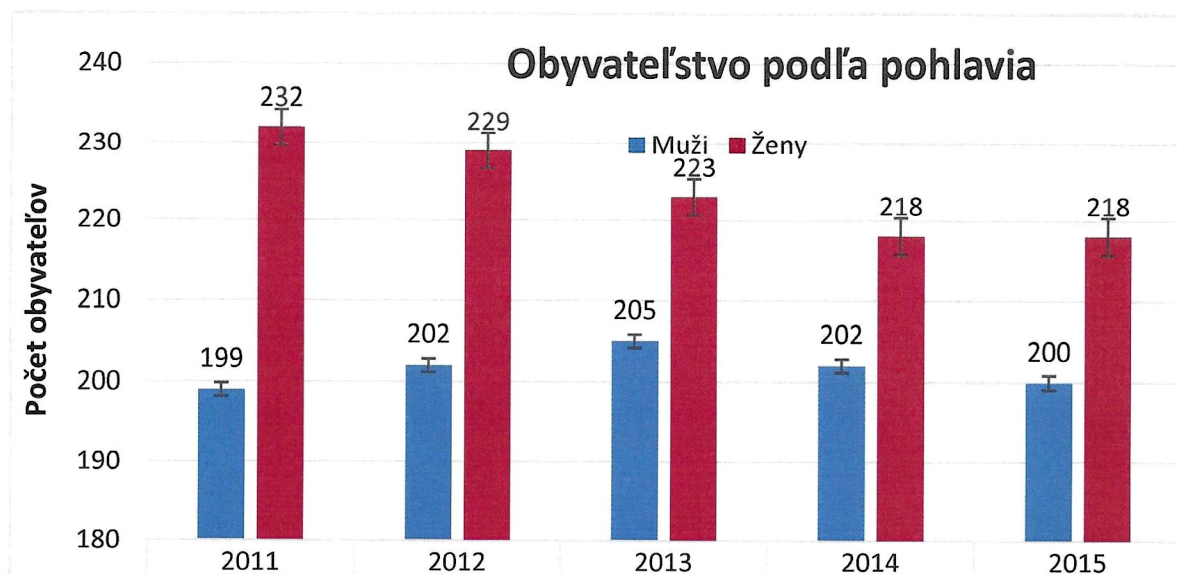
Graf č. 2 - Vývoj počtu obyvateľov k 31.12.

Tabuľka č. 6 – Rozdelenie obyvateľstva obce Porúbka podľa pohlavia

Rok	2011	2012	2013	2014	2015	2016
-----	------	------	------	------	------	------

<b>Muži</b>	199	202	205	202	200	200
<b>Ženy</b>	232	229	223	218	218	222

Zdroj: [www.statistics.sk](http://www.statistics.sk)



Graf č. 3 - Rozdelenie obyvateľstva podľa pohlavia k 31.12.

Tabuľka č. 7 – Rozdelenie obyvateľstva obce Porúbka podľa produktivity

Rok	2011	2012	2013	2014	2015	2016
Predproduktívny vek (0-14)	68	66	67	63	63	62
Produktívny vek (15-64)	299	300	295	285	284	286
Poproduktívny vek (65+)	64	65	66	72	71	74
Index starnutia	94,12	98,48	98,51	114,29	112,70	119,35
Index vitality	106,25	101,54	101,52	87,50	88,73	83,78

Zdroj: [www.statistics.sk](http://www.statistics.sk)

S vývojom počtu obyvateľov úzko súvisí aj vývoj prirodzeného prírastku a migračného salda obyvateľstva obce. Počas sledovaného obdobia 2011 – 2016 sa tieto ukazovatele vyvíjali nasledovne:

Tabuľka č. 8 – Prirodzený prírastok obyvateľstva obce Porúbka

Prirodzený prírastok obyvateľstva k 31.12.						
Rok	2011	2012	2013	2014	2015	2016
Narodení	3	4	3	3	3	3
Zomretí	10	5	5	8	4	2
Prirodzený prírastok	-7	-1	-2	-5	-1	1

Zdroj: [www.statistics.sk](http://www.statistics.sk)

Tabuľka č. 9 – Migračné saldo obyvateľstva obce Porúbka

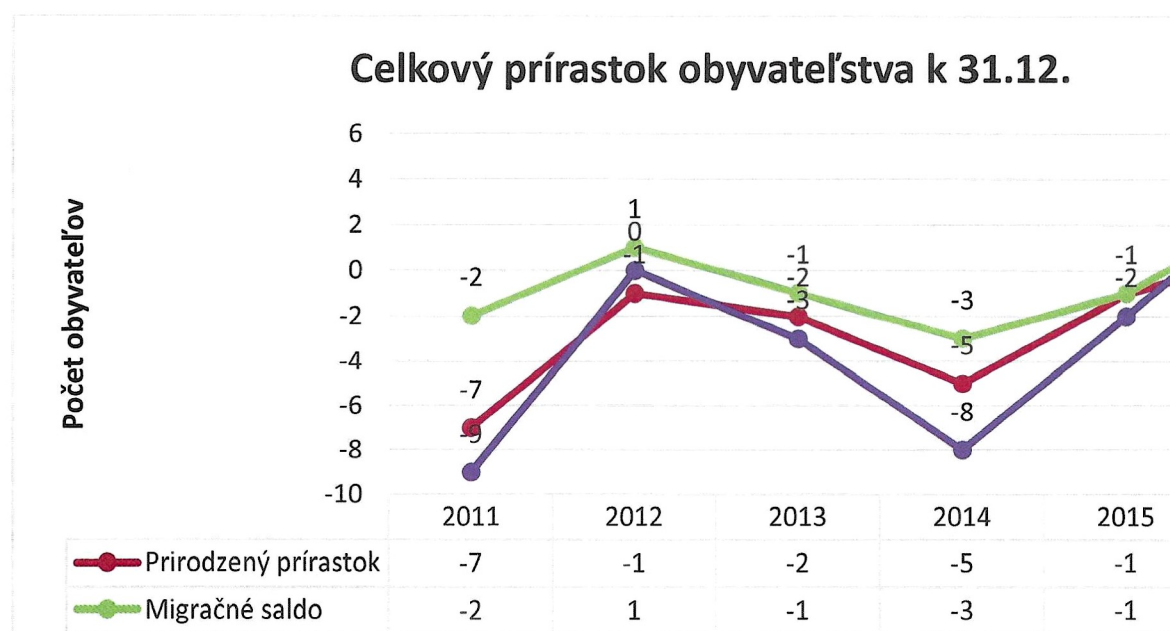
Migračné saldo obyvateľstva k 31.12.						
Rok	2011	2012	2013	2014	2015	2016
Priťahovaní	8	6	4	3	3	7
Vystaňovaní	10	5	5	6	4	4
Migračné saldo	-2	1	-1	-3	-1	3

Zdroj: [www.statistics.sk](http://www.statistics.sk)

Tabuľka č. 10 - Celkový prírastok obyvateľstva obce Porúbka

Celkový prírastok obyvateľstva k 31.12.						
Rok	2011	2012	2013	2014	2015	2016
Prirodzený prírastok	-7	-1	-2	-5	-1	1
Migračné saldo	-2	1	-1	-3	-1	3
Spolu	-9	0	-3	-8	-2	4

Zdroj: [www.statistics.sk](http://www.statistics.sk)



Graf č. 4 - Celkový prírastok obyvateľstva

Celkový prírastok obyvateľstva obce je výsledkom pôsobenia prirodzeného prírastku a migračného salda. Z porovnania týchto ukazovateľov, môžeme konštatovať, že celkový prírastok obyvateľstva má kolísavý charakter. V roku 2011 bol najväčší pokles celkového prírastku obyvateľov a to v počte - 9 obyvateľov. Nasledujúce roky mal celkový prírastok záporný vývoj. V roku 2016 bol celkový prírastok 4 obyvateľa, ktorý je spôsobený pozitívnym prirodzeným prírastkom a migračným saldom. Tento vývoj ukazuje, že obec je zaradená medzi stagnujúce sídla.

### Národnosť

Tabuľka č. 11 – Národnostná štruktúra obyvateľstva obce Porúbka

Národnosť	SODB 1991	SODB 2001	SODB 2011
Slovenská	455	458	430
Česká	7	6	3
Ukrajinská	4	2	1
Rusínska	0	0	1
Nezistená	0	8	1
<b>Spolu</b>	<b>466</b>	<b>474</b>	<b>436</b>

Zdroj: [www.statistics.sk](http://www.statistics.sk)

Podľa posledného sčítania obyvateľov, domov a bytov (2011) v obci Porúbka žilo najviac obyvateľov slovenskej národnosti (430). V obci je zastúpená česká národnosť 3 obyvateľmi, k ukrajinskej a rusínskej sa prihlásil 1 obyvateľ. 1 obyvateľ obce sa k svojej národnosti nevyjadril.

### Náboženstvo

Tabuľka č. 12 – Náboženská štruktúra obyvateľstva obce Porúbka

Náboženské vyznanie	SODB 1991	SODB 2001	SODB 2011	% SODB 2011
Rímskokatolícka cirkev	250	251	223	51,15
Gréckokatolícka cirkev	180	198	182	41,74
Reformovaná kresťanská cirkev	0	6	6	1,38
Pravoslávna cirkev	4	5	3	0,69
Cirkev bratská	0	1	0	0
Bez vyznania	2	3	7	1,61
Iné	0	0	1	0,22
Nezistené	30	10	14	3,21
<b>Spolu</b>	<b>466</b>	<b>474</b>	<b>436</b>	<b>100</b>

Zdroj: [www.statistics.sk](http://www.statistics.sk)

Podľa posledného sčítania obyvateľov domov a bytov v roku 2011 sa 51,15 % (223) obyvateľov hlási k rímskokatolíckej cirkvi a 41,74 % (182) obyvateľov sa hlási ku gréckokatolíckej cirkvi. 14 obyvateľov sa nevyjadrilo k svojmu náboženskému vyznaniu a 7 obyvateľov je bez náboženského vyznania.

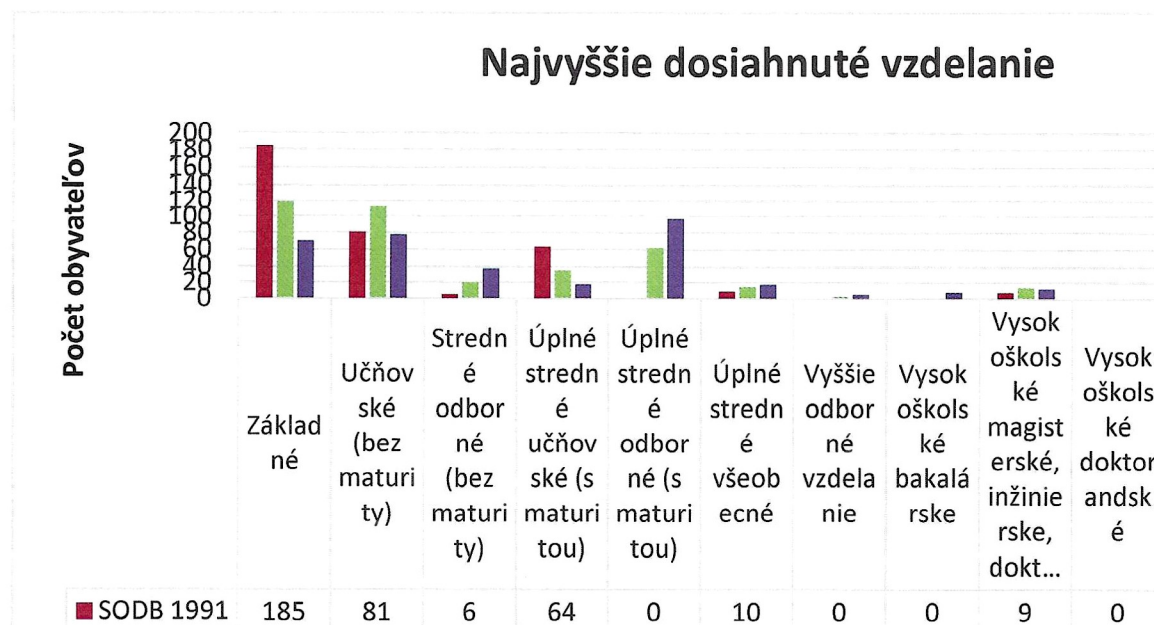
### 2.4 Vzdelávanie a štruktúra školských zariadení

Podľa výsledkov sčítania obyvateľov, domov a bytov bola vzdelanostná a kvalifikačná štruktúra obyvateľov obce Porúbka nasledujúca:

Tabuľka č. 13 – Najvyššie dosiahnuté vzdelanie obyvateľstva obce Porúbka

Najvyššie dosiahnuté vzdelanie		SODB 1991	SODB 2001	SODB 2011
Základné		185	118	70
Učňovské (bez maturity)		81	112	78
Stredné odborné (bez maturity)		6	20	38
Úplné stredné učňovské (s maturitou)		64	35	18
Úplné stredné odborné (s maturitou)		0	62	97
Úplné stredné všeobecné		10	15	18
Vyššie odborné vzdelanie		0	3	6
Vysokoškolské bakalárske		0	0	9
Vysokoškolské magisterské, inžinierske, doktorské		9	14	13
Vysokoškolské doktorandské		0	0	1
Vysokoškolské spolu		9	14	23
Študijný odbor	prírodné vedy	4	10	0
	technické vedy a náuky I (baníctvo, hutníctvo, strojárstvo, informatika a VT, elektrotech., chémia, potravinárstvo)	1	2	4
	technické vedy a náuky II (textilná výroba, spracovanie kože, dreva, plastov, výroba hudob. nástrojov, architektúra ,stavebníctvo ,doprava, telekomunikácie ,automatizácia, špecializované odbory)	0	0	1
	poľnohospodársko-lesnícke a veterinárne vedy a náuky	4	2	3
	zdravotníctvo	0	0	3
	spoločenské vedy, náuky a služby I (filozofia, ekonómia, politické a právne vedy, ekonomika a manažment, obchod a služby)	0	0	4
	spoločenské vedy, náuky a služby II (história, filolog., pedagogické a psych. vedy, publicistika a informácie, telovýchova, učiteľstvo)	0	0	7
	nezistený	0	0	1
Bez školského vzdelania		111	95	74
Nezistené		0	0	14
<b>Spolu</b>		<b>466</b>	<b>474</b>	<b>436</b>

Zdroj: [www.statistics.sk](http://www.statistics.sk)



Graf č. 5 - Najvyššie dosiahnuté vzdelanie

Podľa posledného sčítania obyvateľov, domov a bytov (2011) žije v obci Porúbka 70 obyvateľov so základným vzdelaním, čo predstavuje 16,06 % z celkového počtu obyvateľov obce. 97 obyvateľov obce má ukončené úplné stredné vzdelanie s maturitou. Počet vysokoškolsky vzdelaných ľudí sa postupne zvyšuje. V roku 2011 bolo 23 obyvateľov vysokoškolsky vzdelaných (5,28 %). Bez školského vzdelania je 74 obyvateľov, čo sú vo väčšej miere deti do 16 rokov. 14 obyvateľov obce sa nevyjadrilo k svojmu najvyššie dosiahnutému vzdelaniu.

V obci Porúbka sa nachádza základná škola, ktorej zriaďovateľom je obec. V súčasnosti základnú školu navštevuje 101 žiakov. V súčasnosti škola pozostáva z hlavnej budovy, v ktorej sa nachádza 9 tried a 2 počítačové učebne. V budove sa nachádza školská jedáleň. Vo vedľajšej budove sa nachádza školský klub ktorý je neoddeliteľnou súčasťou Základnej školy. Je plný hier a zábavy. Školský klub detí zabezpečuje pre deti, ktoré plnia povinnú školskú dochádzku na ZŠ nenáročnú činnosť podľa školského výchovného programu, zameranú na ich prípravu na vyučovanie a na uspokojovanie a rozvíjanie ich záujmov v čase mimo vyučovania a dielne. Škola má pre vzdelávací proces moderné technické vybavenie. Pri základnej škole je rozvinutá aj mimoškolská činnosť a to v 9 krúžkoch.

Tabuľka č. 14 – Počet žiakov navštevujúcich Základnú školu

Školský rok	2012/2013	2013/2014	2014/2015	2015/2016	2016/2017
Počet žiakov	111	106	106	108	107

Zdroj: Vlastné spracovanie Obec Porúbka

Materská škola je súčasťou základnej školy. Materskú školu v súčasnosti navštevuje 16 žiakov. Vývoj počtu žiakov navštevujúcich materskú školu za posledných 5

rokov je uvedený v nasledujúcej tabuľke. V súčasnosti je materská škola 1 triedna. Materská škola organizuje pre deti, rodičov a priateľov každoročne kultúrne a spoločenské podujatia: Vianočná akadémia, Karneval, Oslavy pri príležitosti Dňa matiek, MDD, Rozlúčkovú slávnosť s predškólakmi a mnoho ďalších. Budova Materskej školy bola postavená v roku 1954 a v súčasnosti je potrebná jej rekonštrukcia a modernizácia.

**Tabuľka č. 15 – Počet žiakov navštevujúcich Materskú školu**

Školský rok	2012/2013	2013/2014	2014/2015	2015/2016	2016/2017
Počet žiakov	22	20	18	13	15

Zdroj: Vlastné spracovanie Obec Porúbka

## 2.5 Ekonomické zdroje

### *Ekonomicky aktívne obyvateľstvo*

**Tabuľka č. 16 – Ekonomicky aktívne obyvateľstvo**

Vek, pohlavie	Postavenie v zamestnaní						Ekonomicky aktívni spolu	
	Zamest- nanci	podnikatelia		členovia druž- stiev	vypomáhajúci (neplatení) členovia domácností v rod.podniku	ostatní a nezist- ení		
		so zamest- nancami	bez zamest- nancov					
Úhrn	muži	76	0	10	0	0	26	112
	ženy	50	0	5	0	1	18	74
	spolu	126	0	15	0	1	44	186
%		67,70	0,00	8,10	0,00	0,50	23,70	100,00
<b>Z obyvateľstva v produktívnom veku podiel ekonomicky aktívnych</b>								
Muži	-	-	-	-	-	-	-	70,50
Ženy	-	-	-	-	-	-	-	49,70
Spolu	-	-	-	-	-	-	-	60,30

Zdroj: [www.statistics.sk](http://www.statistics.sk)

Podľa posledného sčítania obyvateľov domov a bytov v roku 2011 bolo 186 obyvateľov ekonomicky aktívnych (112 mužov a 74 žien). Najviac obyvateľov je zamestnaných a pôsobia v roli zamestnanca (135). Podľa odvetvovej klasifikácie činností najviac obyvateľov pracuje vo verejnej správe, obrane a povinnom sociálnom zabezpečení (25 obyvateľov), nasleduje pestovanie plodín a chov zvierat (16 obyvateľov), v maloobchode a vzdelávaní (10 obyvateľov). V obci Porúbka je potenciál ekonomicky aktívneho obyvateľstva, len pracovné príležitosti v obci, okrese sú obmedzené. Väčšina obyvateľov (135) dochádza za prácou do mesta Sobrance, Michalovce a mnohí aj do mesta Košice.

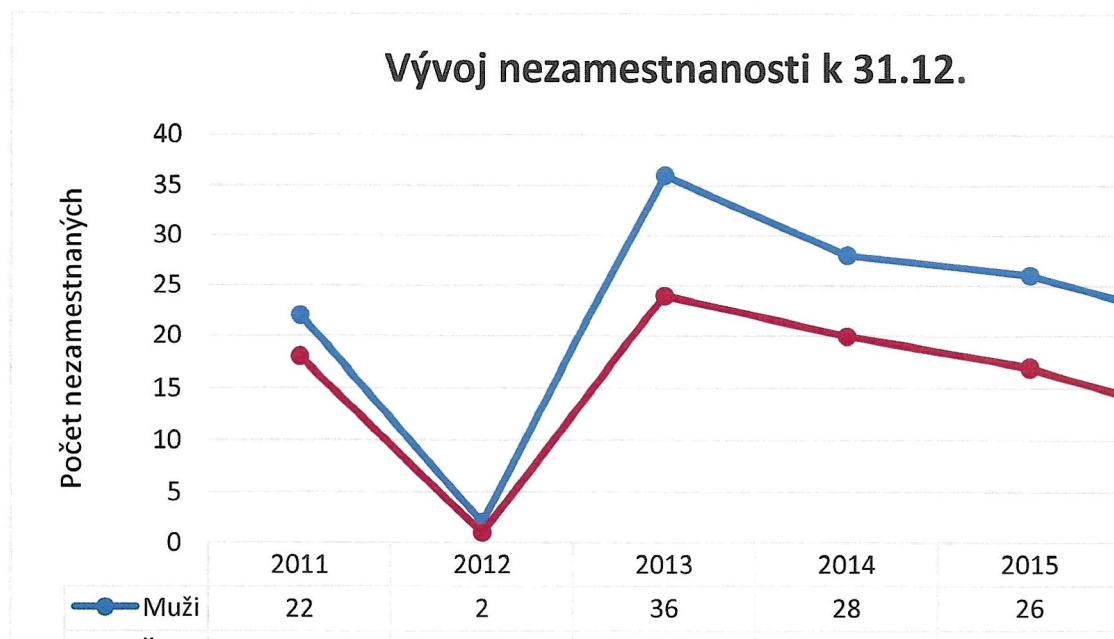
### Nezamestnanosť

Tabuľka č. 17 – Nezamestnanosť

Pohlavie/Rok	2011	2012	2013	2014	2015	2016
<b>Muži</b>	22	2	36	28	26	21
<b>Ženy</b>	18	1	24	20	17	12
<b>Spolu</b>	<b>40</b>	<b>3</b>	<b>60</b>	<b>48</b>	<b>43</b>	<b>33</b>

Zdroj: [www.statistics.sk](http://www.statistics.sk)

Podľa sledovaných hodnôt bol zaznamenaný najvyšší počet evidovaných nezamestnaných v roku 2013 čo bolo 60 osôb. V roku 2016 bolo nezamestnaných 33 osôb. Miera evidovanej nezamestnanosti dosiahla v k 31.12.2016 v Slovenskej republike 8,76 %, v Košickom kraji 12,76 % a v okrese Sobrance 16,45 % a v obci Porúbka 11,54 %



Graf č. 6 - Vývoj nezamestnanosti v obci

## 2.6 Materiálne a fyzické zdroje

### Zariadenia občianskej vybavenosti

Vybavenosť obce je na dobrej úrovni. Poskytuje miestnym obyvateľom, ale aj návštevníkom priemerný komfort. Obec sa sústavne snaží o vylepšenie kvality života. Obytné plochy a plochy občianskej vybavenosti zaberajú podstatnú časť zastavaného územia obce. Prevláda zástavba izolovaných rodinných domov. Občianska vybavenosť a služby sú v obci na dobrej úrovni. Svojím obyvateľom poskytuje svoje služby obecný úrad. V obci sa nachádza Kultúrny dom, v ktorom sa konávajú svadby, plesy, krstiny, rôzne iné oslavy, spoločenské podujatia. V priestoroch obecného úradu sa nachádza pošta. V obci sú zriadené dve súkromné ambulancie. V obci sa nachádza Dom smútku s kapacitou 60 stoličiek, verejný cintorín, objekt kultúrneho domu s kapacitou 150 stoličiek s kuchyňou a soc. zariadením. Vzdelávanie je zabezpečované v Základnej škole s materskou školou v ročníkoch 1. – 9. a v Materskej škole - elokované pracovisko pre 15 žiakov. Obecné budovy sú zastaralé a v súčasnosti je potrebná ich rekonštrukcia.

**Tabuľka č. 18 – Občianska vybavenosť**

1.	Obecný úrad
2.	Kultúrny dom
3.	Dom smútku
4.	Cintorín
5.	Pošta
6.	Súkromné ambulancie (praktický lekár pre dospelých, stomatológ)
7.	Základná škola s materskou školou
8.	Základná škola s materskou školou – elokované pracovisko
9.	Gréckokatolícky kostol
10.	Rímskokatolícky kostol
11.	Maloobchodná predajňa

Zdroj: Obecný úrad Porúbka

### Rozvoj bývania

**Tabuľka č. 19 – Domový fond**

Domový fond/SODB	SODB 1991	SODB 2001	SODB 2011
Rodinné domy	155	157	132
Bytové domy	2	2	2
Ostatné budovy	1	1	8
<b>Domový fond spolu</b>	<b>158</b>	<b>160</b>	<b>142</b>
<b>Trvalo obývané</b>	<b>132</b>	<b>126</b>	<b>105</b>

Zdroj: [www.statistics.sk](http://www.statistics.sk)

Prevažná časť obyvateľov žije v rodinných domoch. Pri poslednom sčítaní obyvateľov, domov a bytov v roku 2011 bolo v obci 132 obývaných ale až 29 neobývaných. V obci sú postavené 2 bytové domy, v ktorých je 23 bytových jednotiek.

### **Sociálne služby**

Obec neposkytuje sociálnu starostlivosť pre občanov v poproduktívnom veku vo forme opatrovateľskej služby.

### **Zdravotníctvo**

V obci sa nenachádza zdravotné stredisko. V obci sú dve súkromné ambulancie a to praktický lekár pre dospelých a stomatológ. Špecializovaná zdravotná starostlivosť je v meste Sobrance a Michalovce resp. v krajskom meste Košice.

### **Šport a rekreácia**

V obci sú nie sú vybudované žiadne športoviská.

### **Kultúra**

Každoročne sa v obci konajú nasledujúce podujatia: oslavy MDŽ, Oslavy 1. Mája, Športový deň, Obecná zabíjačka.

### **Podnikateľské subjekty a inštitúcie**

Na území obce sa nachádzajú podnikateľské subjekty aj mimovládne organizácie. Najvýznamnejšie z nich sú uvedené v nasledujúcej tabuľke.

**Tabuľka č. 20 – Podnikateľské subjekty**

P.č.	Názov organizácie
1.	Coop Jednota
2.	Pohostinstvo J. Miňová
3.	Potraviny J. Miňo
4.	Ľuboslava Geľatičová
5.	GARD, s.r.o. Michalovce
6.	Slovenská pošta
7.	AMAK, s.r.o. – všeobecný lekár

Zdroj: Obecný úrad Porúbka, [www.orsr.sk](http://www.orsr.sk), [www.zrsr.sk](http://www.zrsr.sk)

### **Cestovný ruch**

V obci sa nenachádzajú žiadne zariadenia cestovného ruchu. V obci je priestor na vytvorenie rekreačno - oddychovej a športovej zóny v bezprostrednej nadväznosti na areál základnej školy.

## 2.7 Technická infraštruktúra

### **Dopravná infraštruktúra**

Obec Porúbka leží severovýchodne od rozvojovej osi – východoslovenská rozvojová os prvého stupňa: Košice – Sečovce – Michalovce – Sobrance – hranica s Ukrajinou a je značená ako cesta č. I/19. Obec je dopravne napojená na cestnú sieť prostredníctvom cesty č. III/3801 Vojnatina – Porúbka – Koromľa a v južnej časti katastra obce na cestu č. III/37895 na trase Porúbka – Kolibabovce.

Obecné komunikácie sú v dĺžke 3,8 km. V intraviláne obce sa nachádzajú miestne komunikácie a chodníky. V obci je vybudovaný jednostranný chodník po ľavej strane v smere od základne školy k miestnemu cintorínu. V obci sa nachádzajú parkovacie plochy pri základnej škole, obecnom úrade, cintoríne, kostole, obchodne v celkovom počte 36 miest. Obec nemá vybudované žiadne cyklotrasy.

### **Cestná doprava**

Spojenie obce s mestom Sobrance a okolitými obcami je zabezpečená prímestskou autobusovou dopravou. Verejnú hromadnú dopravu zabezpečujú prímestské autobusové linky. Linky sú spojené s autobusovou stanicou v meste Sobrance, Michalovce a krajským mestom Košice, ktoré umožňujú obyvateľom obce spojenie na medzimestskú diaľkovú a medzinárodnú dopravu.

### **Železničná doprava**

Obcou neprechádza železničná trať. Najbližšia železničná stanica sa nachádza v meste Michalovce vo vzdialenosti 33 km.

### **Letecká doprava**

Najbližšie nachádzajúcim sa letiskom je Letisko Košice – druhé najväčšie letisko Slovenska. Leží cca 6 km južne od centra mesta Košice. Prevádzkovateľom medzinárodného letiska Košice je obchodná spoločnosť Letisko Košice - Airport Košice, a.s.

### **Zásobovanie pitnou vodou**

V obci Porúbka je vybudovaný verejný vodovod, ktorý je súčasťou "Skupinového vodovodu Sobrance". Zdrojom pitnej vody sú pramene Temľová s povoleným odberu 14 l/s. V obci Porúbka je akumulácia vody zabezpečená vo vodojeme o objeme 50 m<sup>3</sup> s kótou dna 226,50 m n.v.m. a max hladinou 229,40 m n.v.m. Z celkového počtu obyvateľov 422 bolo v roku 2016 napojených na verejný vodovod 422 obyvateľov.

### **Kanalizácie a ČOV**

V obci Porúbka a v obci Priekopa je vybudovaná verejná kanalizácia v správe VVS a.s. Splaškové vody sú odvádzané do ČOV Vojnatina. Počet EO (projektované parametre 1000EC, skutočnosť 371 EO. Prítok odpadových vôd do ČOV/ Q24 = 3,14 l/s, skutočnosť

2,1 l/s. Počet napojených obyvateľov k roku 2016 je 410 obyvateľov. Dažďové vody sa zbierajú v cestných rigoloch a z nich jarkami a stružkami stekajú do týchto tokov: Kútočný potok, bezmenný pravostranný prítok Kútočného potoka, Priekopský potok, Drienovský potok. Na Gazdovskom potoku bola vybudovaná úprava potoka.

### **Plyn**

Obec Porúbka má vybudovaný rozvod plynu, ktorý je pripojený cez regulačnú stanicu s výkonom RS Tibava 5000 m<sup>3</sup>/hod, RS Vysoká nad Uhom 3000 m<sup>3</sup>/hod. Zásobovanie teplom je na báze plynu alebo pevného paliva.

### **Energetická sieť**

Obec je zásobovaná elektrickou energiou VN vedením V\_543 napojeným z elektrickej stanice 110/22 kV Sobrance. Pre napájanie odberných elektrických zariadení v obci sú využívané ako zdroj elektrickej energie 4 trafostanice v majetku VSD, a.s. primárne napájané z VN linky č. V\_543. Sekundárne NN nadzemné vedenie v obciach je na betónových podperných bodoch.

### **Telekomunikácie a internet**

Rozvody telefónnej siete vyhovujú súčasným potrebám. Telekomunikačne je obec súčasťou Regionálneho technického centra Východ. Telefónni účastníci sú pripojení na digitálnu ústredňu, ktorá je v obci Porúbka. Územie obce je pokryté signálmi všetkých mobilných operátorov. Internetový signál je šírený prostredníctvom súkromnej spoločnosti.

### **Rozhlas a televízia**

Obyvatelia obce Porúbka využívajú služby spoločností, ktoré poskytujú prístup k televíznym a rozhlasovými staniciam prostredníctvom satelitných služieb.

## **2.8 Životné prostredie**

### **Ochrana pred povodňami a správa povodí**

Z hydrologického hľadiska obec spadá do povodia rieky Bodrog. Západnou časťou obce preteká vodný tok Kútočný potok, bezmenný pravostranný prítok Kútočného potoka, Drienovský potok, Gazdovský potok a Priekopský potok. Starostlivosť o koryto vodného toku spadá do činnosti Slovenského vodohospodárskeho podniku, š.p. Košice.

### **Odpadové hospodárstvo**

Obec má vypracovaný Program odpadového hospodárstva na roky 2011 – 2015. Na území obce vzniká predovšetkým komunálny odpad, ktorý je produkovaný obyvateľmi. Komunálny odpad je vyvázaný minimálne raz mesačne. Obec má zavedený separovaný zber. Obyvatelia obce sústreďujú a triedia odpad do vriec (plasty, papier, sklo, kovy, elektro odpad, zmiešané odpady zo stavieb, biologicky rozložiteľný odpad) a podľa vopred určeného a schváleného harmonogramu je odpad vyvázaný.

**Tabuľka č. 22 – Produkcia a zneškodnenie komunálneho odpadu k 31.12.2015 v t**

Komunálny odpad	33,25
Plasty	0,738
Papier	0,162
Sklo	0,895
Plasty	0,738
Zmiešané odpady	-
Iné (nebezpečný odpad)	0,02
Opotrebované pneumatiky	0,089

Zdroj: Obecný úrad Porúbka

### Ovzdušie

Na znečistenie ovzdušia v obci prispieva vplyv cestnej dopravy a to najmä emisie a prašnosť. Negatívny vplyv je najvýraznejší najmä v bytovej zástavbe priliehajúcej k hlavnému ťahu cesty č. III/3801. Potencionálnymi prevádzkovateľmi s malým zdrojom znečistenia ovzdušia sú osoby právnické aj fyzické s oprávnením na podnikanie. Títo zodpovedajú za vypúšťanie znečisťujúcich látok do ovzdušia. Kvalita ovzdušia v súčasnosti vyhovuje normám EÚ pre bývanie.

## 2.9 Samospráva

Obec samostatne rozhoduje a uskutočňuje všetky úkony súvisiace so správou obce a jej majetku, všetky záležitosti, ktoré ako jej samosprávnou pôsobnosť upravuje osobitný zákon, ak takéto úkony podľa zákona nevykonáva štát alebo iná právnická alebo fyzická osoba. Samosprávu obce vykonávajú obyvatelia:

- orgánmi obce,
- miestnym referendom,
- zhromaždením obyvateľov obce.

Orgánmi obce sú:

- obecné zastupiteľstvo,
- starosta obce.

Pri obecnom zastupiteľstve pôsobia komisie:

- kultúry a športu – 5 členov
- pre verejný poriadok- 5 členov,
- na ochranu verejného záujmu pri výkone funkcií verejných funkcionárov – 5 členov

**Tabuľka č. 23 – Obecný úrad**

Oddelenie	Počet zamestnancov
Administratíva OÚ	2
Hlavný kontrolór obce	1
Upratovačka	0

Zdroj: Obecný úrad Porúbka

## 2.10 Rozpočet obce

Rozpočet obce je základom finančného hospodárenia obce v príslušnom rozpočtovom roku, ktorým sa riadi financovanie úloh a funkcií obce v príslušnom rozpočtovom roku. Rozpočet obce je súčasťou rozpočtu sektora verejnej správy.

Tabuľka č. 24 – Rozpočet obce

Príjmy/Výdavky	Rok 2012	Rok 2013	Rok 2014	Rok 2015	Rok 2016
Bežné príjmy	143 297,68	157 612,51	159 337,86	170 249,90	179 118,39
Bežné výdavky	82 110,24	92 964,59	94 211,34	99 045,58	103 488,86
Kapitálové príjmy		466			
Kapitálové výdavky		600	4521	4199	
Príjmové FO	7 514,95	38 310,59	64 531,62	5 474,24	5 871,51
Výdavkové FO					2 047
Príjmy celkom	150 812,63	158 078,51	223 869,48	175 724,14	184 989,90
Výdavky celkom	82 110,24	93 564,59	98 732,34	103 244,58	105 535,86

Zdroj: Obecný úrad Porúbka

Hospodárenie obce sa riadi podľa schváleného rozpočtu na príslušný rozpočtový rok. V roku 2016 bol výsledkom rozpočtového hospodárenia z bežného a kapitálového rozpočtu obce a z finančných operácií prebytok 7172,26. Ušetrené finančné prostriedky z bežného rozpočtu budú použité na tvorbu rezervného fondu obce.

## 2.11 Analýza externého prostredia

Vonkajšie prostredie je určované Európskou úniou a legislatívou Slovenskej republiky. V danej oblasti je smerodajný najmä Národný plán reforiem Slovenskej republiky platný pre roky 2014 a 2015. Jedná sa o opatrenia, ktoré sa vláda zaviazala plniť v nasledujúcom období:

### Konsolidačné opatrenia 2015-2017

- Zachovanie výnosu a zvýšenie úspešnosti DPH.
- Registračné pokladnice pre lekárov a iné profesie.
- Zrážková daň na finančných a nefinančných benefity od farmaceutických spol. pre lekárov.
- Ročné zúčtovanie Sociálnej poisťovne.
- Úspory na mzdách (ESO).
- Úspory na medzispotrebe (ESO).

### Efektívnosť verejných výdavkov

- Transformácia a zlučovanie podriadených organizácií kapitol štátneho rozpočtu v rámci ESO.
- Zlepšenie finančného riadenia a hospodárenia poskytovateľov zdravotnej starostlivosti.
- Vyrovnané hospodárenie fakultných a univerzitných nemocníc.

- Implementácia prvej fázy e-health eSO1.
- Výdavkové priority - zvýšenie miezd učiteľom, zamestnancom úradov práce, kapacít materských škôl.
- Výstavba diaľnic.

#### **Boj proti daňovým podvodom a analytické kapacity**

- Tretia etapa akčného plánu formou opatrení na zlepšenie výberu daní: najmä centralizácia informácií z mýtného systému, registra motorových vozidiel a obyvateľstva, prístup k informáciám o účtoch prešetrovaných osôb a firiem. Zavedenie insolvenčného registra, registra diskvalifikovaných osôb a ratingu daňových subjektov. Okrem toho sa zriadia špecializované senáty na krajských súdoch so zameraním na daňovú oblasť.
- Posilnenie analytických kapacít a vybudovanie analytickej jednotky na Finančnej správe SR.
- Zverejňovanie platenia DPPO.

#### **Služby zamestnanosti, dlhodobá nezamestnanosť**

- Prioritizovanie poradenských a individualizovaných verejných služieb zamestnanosti vrátane zvýšenia ich administratívnych kapacít s cieľom zlepšenia prístupu k zamestnaniu pre dlhodobo nezamestnané osoby, pracovníkov s nízkou kvalifikáciou, starších ľudí a žien.
- Poskytovanie kariérneho poradenstva pre dospelých na zlepšenie uplatniteľnosti na trhu práce.
- Centralizácia databázy uchádzačov o zamestnanie a poberateľov sociálnych dávok, kompletizácia a prepojenie s relevantnými inštitúciami.
- Analýza čistej účinnosti a efektívnosti výdavkov jednotlivých opatrení aktívnej politiky trhu práce.
- Posilnenie finančných motivácií zamestnať sa - súbeh dávky v hmotnej núdzi a mzdy.

#### **Predškolské zariadenia**

- Budovanie nových zariadení služieb starostlivosti o dieťa.
- Rozšírenie kapacít materských škôl, rozšírenie existujúcich foriem výchovy a vzdelávania o prípravné triedy materskej školy a zvýšenie časovej dotácie pre predškolské vzdelávanie.

#### **Nezamestnanosť mladých**

- Prijatie systému záruk pre mladých ľudí do 29 rokov.
- Identifikácia sektorovej potreby zručností na trhu práce a dopytu po kvalifikovanej pracovnej sile prostredníctvom Národnej sústavy povolání (NSP).

### **Odborné vzdelávanie a postavenie učiteľov**

- Zvyšovanie miezd učiteľov.
- Lepšie zapojenie zamestnávateľov a zamestnávateľských zväzov do systému odborného vzdelávania a prípravy, podpora odbornej praxe žiakov vykonávanej priamo v podnikoch a zmeny v normatívnom financovaní odborného regionálneho školstva s cieľom posilniť kvalitu odborného vzdelávania.

### **Marginalizované rómske komunity**

- Zvyšovanie počtu asistentov učiteľov.
- Vydávanie učebníc a učebných textov v slovenskom a v rómskom jazyku.

### **Výskum a vývoj**

- Opatrenia z Akčného plánu stratégie RIS3.
- Transparentnosť regulácie sieťových odvetví.
- Hodnotenie potreby ďalšej regulácie.
- Zverejňovanie analýzy ku všetkým zásadnejším zmenám politik reguláčného obdobia.
- Vybudovanie dátového centra na webovom sídle URSO.

### **Prepájanie sústav a sietí**

- Prepojenie plynárenských sietí s Poľskom a Maďarskom.
- Prepojenie elektrizačných sústav s Maďarskom.

### **Energetická efektívnosť v podnikoch**

- Podpora energetických auditov pre malé a stredné firmy.
- Implementácia smernice o energetickej efektívnosti.

### **Verejná služba**

- Reforma štátnej služby.
- Model prevádzky Integrovaných obslužných miest.
- Grantový program pre posilnenie analytických kapacít vo VS.
- ESO - Efektívna, spoľahlivá a otvorená štátna správa.

### **Justícia**

- Skrátenie dĺžky súdneho konania.
- Elektronický súdny spis.
- Zavedenie elektronickej Zbierky zákonov SR.

## **2.12 STEEP Analýza**

Externé prostredie je prostredie, na ktoré obec nemá vplyv a nemôže ho nijakým spôsobom ovplyvniť. Naopak toto prostredie ovplyvňuje obec a tá nemá inú možnosť ako sa prvkom tohto prostredia čo najlepšie prispôbiť. Táto analýza predvída budúci možný vývoj a oblasti, ktoré môžu ovplyvniť riešenie problémov, plánov a výziev, ktoré si obec zdefinovala, ako prioritné pre svoj rozvoj.

**Tabuľka č. 25 – STEEP Analýza**

<b>Sociálna oblasť</b>	<b>Technologická oblasť</b>	<b>Ekonomická oblasť</b>
Demografické zmeny obyvateľstva	Využívanie IKT, inovácií, kreatívneho priemyslu, moderných alternatívnych technológií	Využívanie štrukturálnych fondov EÚ, grantov na realizáciu investičných a neinvestičných rozvojových projektov
Absencia adekvátneho prepojenia vzdelávacieho systému s potrebami trhu práce	Zlepšovanie kvality služieb verejnej správy pre verejnosť	Investičné príležitosti pre zamestnávateľov a podnikateľov
Nárast kriminality, chudoby, MRK	Rast výskumu, vývoja, inovácií	Dobudovanie infraštruktúry
<b>Ekologická oblasť</b>	<b>Politická oblasť</b>	<b>Hodnotová oblasť</b>
Objavenie dosiaľ neidentifikovaných ekologických zdrojov znečistenia	Pripravenosť Vlády SR na čerpanie finančných prostriedkov zo štrukturálnych fondov EÚ	Propagácia európskych demokratických princípov, hodnôt, tolerancie, spolupatričnosti a vzájomnej spolupráce
Zhoršenie kvality podzemných vôd a nedostatok pitnej vody	Podpora Vlády SR podnikateľskému prostrediu, cestovnému ruchu	Vytrácanie základných morálnych hodnôt, rodinnej a medzigeneračnej súdržnosti, nárast radikalizmu a extrémizmu
Zhoršenie kvality ovzdušia	Presúvanie kompetencií štátu na samosprávy bez primeranej finančnej podpory	Zmena postojov obyvateľov obce a záujem o veci verejné

Zdroj: Obecný úrad Porúbka

## 2.13 SWOT Analýza

Nasledujúca SWOT analýza sa zameriava na silné, slabé stránky obce a jej územia z pohľadu vnútorného prostredia. Z pohľadu vonkajších vplyvov boli zadefinované príležitosti a ohrozenia prioritných rozvojových oblastí. Na základe tejto analýzy budú formulované hlavné rozvojové ciele. Sledovať a vyhodnocovať vývojové trendy v regióne v neustále meniacom sa vonkajšom prostredí, určiť smer vývoja ako príležitosť alebo hrozbu je v súčasnosti pre obec Porúbka nevyhnutná. Účelom SWOT analýzy je posúdenie vnútorných predpokladov k uskutočneniu rozvojového zámeru a rozbor príležitostí a ohrození z vonkajšieho prostredia (potreby obyvateľov a ostatných subjektov pôsobiacich na území obce).

**Tabuľka č. 26 – SWOT Analýza**

Silné stránky	Slabé stránky
<ul style="list-style-type: none"> <li>➤ blízkosť obce od mesta Sobrance</li> <li>➤ blízkosť obce od štátnej hranice s Ukrajinou</li> <li>➤ vybudovaný vodovod a kanalizácia</li> <li>➤ vhodné klimatické podmienky a pretrvávajúca tradícia poľnohospodárstva</li> <li>➤ atraktívne prostredie pre rozvoj cestovného ruchu</li> <li>➤ zastúpenie zariadení občianskej vybavenosti (Kultúrny dom, Dom smútku)</li> <li>➤ bohaté kultúrne, športové a cirkevné tradície</li> <li>➤ kvalifikovaná pracovná sila</li> <li>➤ využívanie aktivačných prác</li> <li>➤ separácia odpadu</li> <li>➤ zdravší životný štýl na vidieku</li> <li>➤ spracované aktuálne rozvojové dokumenty</li> <li>➤ udržiavanie partnerských vzťahov na miestnej a regionálnej úrovni</li> </ul>	<ul style="list-style-type: none"> <li>➤ zlý technický stav miestnych komunikácií a chodníkov</li> <li>➤ zastaralé verejné osvetlenie a miestny rozhlas</li> <li>➤ chýbajúce športoviská a oddychové zóny</li> <li>➤ chýbajúca stratégia podpory MSP</li> <li>➤ vysoká nezamestnanosť obyvateľov obce</li> <li>➤ nepriaznivá kvalifikačná štruktúra nezamestnaných</li> <li>➤ málo pracovných príležitostí na vidieku</li> <li>➤ nízka úroveň HDP/obyv. v porovnaní s priemerom EÚ</li> <li>➤ chýbajúce zdravotnícke služby v obci</li> <li>➤ absencia ubytovacích a turistických zariadení</li> <li>➤ nedostatočná propagácia obce v oblasti cestovného ruchu</li> <li>➤ finančne náročná výstavba a rekonštrukcia technickej a dopravnej infraštruktúry</li> <li>➤ nedostatočné zabezpečenie proti kriminalite a vandalizmu</li> </ul>
Príležitosti	Ohrozenia
<ul style="list-style-type: none"> <li>➤ dostatok úrodnej pôdy vhodnej na rozvoj poľnohospodárstva</li> <li>➤ ekologické poľnohospodárstvo (ekofarmy)</li> <li>➤ vysoké kultúrne povedomie obyvateľstva</li> <li>➤ zvyšujúca sa atraktivita bývania na vidieku a pretrvávajúci vysoký záujem o bývanie</li> <li>➤ manuálna zručnosť obyvateľov</li> <li>➤ diverzifikácia ekonomickej základne vidieka využitím prírodných a kultúrnych hodnôt</li> <li>➤ zlepšenie demografickej štruktúry vytvorením podmienok a zatriaktívením regiónu pre mladé rodiny</li> <li>➤ rozvoj malého a stredného podnikania súvisiaceho s cestovným ruchom a tradičnými remeslami, s maximálnym využitím podporných programov</li> <li>➤ širšie využitie súčasného potenciálu športových a kultúrnych zariadení</li> <li>➤ budovanie cyklistických trás a infraštruktúry</li> <li>➤ získanie strategického investora do regiónu</li> <li>➤ možnosť získania finančných prostriedkov z EÚ a národných zdrojov</li> </ul>	<ul style="list-style-type: none"> <li>➤ málo investícií pre rozvoj cestovného ruchu</li> <li>➤ nedostatočný rozvoj podnikateľskej infraštruktúry</li> <li>➤ nevybudovaná infraštruktúra pre cestovný ruch</li> <li>➤ odliv mladých kvalifikovaných odborníkov</li> <li>➤ znižovanie reálnej úrovne príjmov miestnych rozpočtov, čo môže obmedziť financovanie rozvojových projektov z programov EÚ a iných zdrojov</li> <li>➤ nárast nezamestnanosti</li> <li>➤ nedostatočná ochota obyvateľstva prispôbiť sa novým podmienkam a nárokom</li> <li>➤ zhoršujúca sa kriminalita</li> <li>➤ zvyšovanie počtu obyvateľov žijúcich na hranici chudoby</li> </ul>

Zdroj: Obecný úrad Porúbka



**STRATEGICKÁ ČASŤ  
PROGRAMU  
HOSPODÁRSKEHO  
A SOCIÁLNEHO ROZVOJA  
OBCE PORÚBKA**

### 3. Strategická časť

Strategická časť Programu hospodárskeho rozvoja a sociálneho rozvoja obce nadväzuje na analytickú časť. Obsahuje stratégiu rozvoja obce pri zohľadnení jej vnútorných špecifik i vonkajších vplyvov a určuje hlavné ciele a priority rozvoja obce pri rešpektovaní princípov regionálnej politiky v záujme dosiahnutia vyváženého a udržateľného rozvoja územia. V spolupráci s miestnymi obyvateľmi boli prostredníctvom dotazníkového prieskumu identifikované silné a slabé stránky dotknutého územia. Zároveň boli stanovené aktuálne príležitosti, ktoré môžu vplývať ako hybná sila na rozvoj a tiež riziká alebo ohrozenia, ktoré by rozvoj spomaľovať alebo v určitých kritických situáciách značne obmedziť. Boli stanovené základné problémové oblasti, ktoré boli premietnuté do identifikácie základných potrieb územia. Pri zohľadnení týchto skutočností bola následne na pracovnom stretnutí navrhnutá strategická vízia územia, ktorá definuje predstavu miestnych obyvateľov o budúcom želanom stave svojho územia.

#### 3.1 Vízia obce

Pri stanovení vízie obce Porúbka sme prihliadali na fakt, že sa pristupuje k dlhodobému horizontu na 10 – 15 rokov. Vízia by mala byť v súlade s Národnou stratégiou regionálneho rozvoja SR a Programom hospodárskeho a sociálneho rozvoja Košického kraja. V komparácii s ostatnými členskými štátmi EÚ dosiahla SR za posledné viac ako dve dekády dynamického hospodárskeho a sociálneho vývoja významný spoločenský pokrok. Postupnou realizáciou rozvojových projektov, podporných programov, vrátane štrukturálnych reforiem a systémových zmien, dochádzalo k modernizácii a modifikácii odvetvovo-sektorovej štruktúry hospodárstva, ako i konvergencii SR k ekonomicky vyspelým štátom. Vízia regionálneho rozvoja predstavuje stav, ku ktorému má Slovensko za niekoľko rokov dospieť - vymedzuje rámec pre definovanie strategických cieľov a priorít na obdobie 2014 až 2020 s výhľadom do roku 2030, ako aj postupy na ich dosiahnutie. Vízia regionálneho rozvoja Slovenska je definovaná takto:

**„Slovensko ako krajina s vysokou kvalitou života občanov vo všetkých regiónoch. Regionálna politika umožňujúca každému regiónu využívať svoje danosti na prospech svojho trvalo udržateľného hospodárskeho, sociálneho a územného rozvoja, a tým rozvoja Slovenskej republiky ako vysoko vyspelého, hospodársky, politicky a sociálne súdržného štátu, sebavedomého člena Európskej únie.“**

Počas realizácie aktualizovanej Národnej stratégie regionálneho rozvoja SR bude pri plánovacích procesoch uplatňovaný integrovaný prístup orientovaný smerom k udržateľnému sociálnemu, ekonomickému, environmentálnemu a územnému rozvoju

regiónov. Očakáva sa, že regióny budú schopné efektívne využívať svoj vnútorný potenciál ako svoju konkurenčnú výhodu s cieľom zvyšovať kvalitu života obyvateľov a v rámci jednotlivých regiónov budú znižované vnútroregionálne rozdiely.

Vízia PHSR Košického samosprávneho kraja pre roky 2016 – 2022 je nasledujúca:

**„Vzájomná spolupráca jednotlivých aktérov z akademickej, podnikateľskej a verejnej obce s cieľom mobilizácie sociálneho kapitálu obyvateľov Košického kraja pri hľadaní riešení aktuálnych problémov v oblasti regionálneho rozvoja.“**

S ohľadom na vyššie uvedené dokumenty na národnej a regionálnej úrovni, si obec Porúbka určila nasledujúcu víziu:

**„Dobudovanie základnej infraštruktúry, rozvoj prírodného a kultúrneho potenciálu územia a zabezpečenie všestranného rozvoja obce, jej vybavenie a atraktivita a zlepšenie životných podmienok miestnych obyvateľov.“**

### 3.2 Formulácia a návrh stratégie

V procese prípravy stratégie je pre presnejšie potreby programového obdobia 2017-2024 vhodné stanoviť strategický cieľ (globálny cieľ), ktorý povedie k naplneniu dlhodobej vízie rozvoja obce Porúbka zameranej na rozvoj v programovom období 2014-2020. V tejto súvislosti je potrebné brať do úvahy hlavné ciele stratégie „Európa 2020“.

Hlavný cieľ	Indikátor
<b>1. Zamestnanosť</b>	
Zvýšiť mieru zamestnanosti obyvateľstva vo veku 20-64 rokov zo súčasných 65% na minimálne 72%	Miera zamestnanosti obyvateľov vo veku 20-64 rokov
<b>2. Výskum a vývoj</b>	
Dosiahnuť cieľ investovať do výskumu a vývoja 3 % HDP najmä zlepšovaním podmienok pre investície súkromného sektoru do výskumu a vývoja	Hrubé domáce výdavky na vedu a výskum (GERD)výskum
<b>3. Zmena klímy a energetická udržateľnosť</b>	
Znížiť emisie skleníkových plynov o minimálne 13% v porovnaní s úrovňami z roku 2005	Emisie skleníkových plynov
Zvýšiť podiel obnoviteľných zdrojov energie o 14%	Podiel obnoviteľných zdrojov energie na konečnej spotrebe

	energie
Zvýšiť energetickú účinnosť o 11%	Energetická účinnosť ekonomiky
<b>4. Vzdelávanie</b>	
Znížiť mieru predčasného ukončenia školskej dochádzky pod 6%	Počet ľudí, ktorí predčasne ukončili školskú dochádzku
Zvýšiť podiel obyvateľstva s ukončeným VŠ vzdelaním zo súčasných 27% na minimálne 40%	Počet študentov podľa pohlavia vo veku 30-34 rokov
<b>5. Boj proti chudobe</b>	
Znížiť počet obyvateľov, ktorí sú ohrození chudobou a sociálnym vylúčením na 17,2%	Počet ľudí žijúcich pod hranicou chudoby alebo sociálne vylúčené osoby
	Energetická účinnosť ekonomiky

Stratégia zároveň identifikovala nové mechanizmy na povzbudenie rastu a tvorby pracovných miest. Bližšie sa im venuje v 7 hlavných iniciatívach:

#### **Inteligentný rast**

- Digitálna agenda pre Európu
- Inovácia v Únii
- Mládež v pohybe

#### **Udržateľný rast**

- Európa efektívne využívajúca zdroje
- Priemyselná politika vo veku globalizácie

#### **Inkluzívny rast**

- Program pre nové zručnosti a nové pracovné miesta
- Európska platforma na boj proti chudobe

Finančné prostriedky EÚ zamerané na rozvoj vidieka sú zabezpečené z Európskeho poľnohospodárskeho fondu pre rozvoj vidieka (EPFRV). Spolu so štrukturálnymi fondmi EÚ (EFRR, ESF a KF) a Európskym námorným a rybárskym fondom (ENRF) spoločne predstavujú európske štrukturálne a investičné fondy (ESIF). Z týchto fondov bude podpora EÚ na Slovensku financovaná prostredníctvom nasledovných operačných programov:

- OP Výskum a inovácie
- OP Integrovaná infraštruktúra,
- OP Ľudské zdroje,
- OP Kvalita životného prostredia
- Integrovaný regionálny OP,
- OP Efektívna verejná správa,
- OP Technická pomoc,
- Program rozvoja vidieka,
- OP Rybné hospodárstvo.

Pre stanovenie strategického cieľa obce Porúbka sa zdá najpriateľnejšie prevziať filozofiu a snažiť sa priblížiť k strategickým cieľom vyplývajúcim z Národnej stratégie regionálneho rozvoja Slovenskej republiky (Uznesenie Vlády SR č. 222, máj 2014). Uvedený materiál je v súlade s inými strategickými a koncepcnými dokumentmi (vrátane dokumentu Európa 2020), v oblasti politiky súdržnosti nadväzuje na Partnerskú dohodu SR na roky 2014–2020, v oblasti územného rozvoja je stratégia koordinovaná s Koncepciou územného rozvoja Slovenska. Prostredníctvom nástrojov politiky rozvoja tento dokument nadväzuje aj na realizáciu rozvojových programov financovaných zo štátneho rozpočtu a doplnkových zdrojov financovania. Aktualizácia národnej stratégie hodnotí východiskový stav a predkladá princípy zásadného smerovania v prioritných oblastiach, na ktoré je potrebné v súlade so stratégiou „Európa 2020“ klásť v regionálnom rozvoji Slovenskej republiky hlavný dôraz.

**„Strategickým cieľom rozvoja obce Porúbka do roku 2024 je vytvoriť podmienky pre zvýšenie:**

- **kvality života obyvateľov obce,**
- **atraktivity a vybavenosti,**
- **konkurencieschopnosti a ekonomickej výkonnosti s vyváženým rozvojom oblastí trvale udržateľného rozvoja“.**

#### Formulár – Tabuľka strategických cieľov a opatrení

PRIORITNÉ OSI		
PO1	PO2	PO3
Prioritná oblasť – sociálna	Prioritná oblasť – hospodárska	Prioritná oblasť - environmentálna
Cieľom sociálnej oblasti je podporovať rozvoj, sociálnych služieb, komunitnej spolupráce, sociálnej inklúzie.	Cieľom hospodárskej oblasti je zlepšiť vzhľad, vybavenosť a celkovú atraktivitu obce a tým zabezpečiť vhodné podmienky pre život miestnych obyvateľov, rozvoj podnikania, investícií a cestovného ruchu.	Cieľom environmentálnej oblasti je realizovať aktivity prispievajúce k ochrane a zlepšovaniu životného prostredia, efektívnemu systému odpadového hospodárstva.
Sociálna starostlivosť	Podnikateľské prostredie a MPS	Environmentálna infraštruktúra
	Technická infraštruktúra	Protipovodňová ochrana
	Cestovný ruch	Odpadové hospodárstvo

Zdroj: Obecný úrad Porúbka

Tabuľka č. 27 – Stratégia obce Porúbka na roky 2025 - 2032

PRIORITNÉ OSI		
PO1	PO2	PO3
<b>Oblasť sociálnej starostlivosti</b>	<b>Oblasť podnikateľského prostredia a MSP</b>	<b>Oblasť environmentálnej infraštruktúry</b>
Opatrenie 1.1. Znižovanie nezamestnaných obyvateľov obce	Opatrenie 2.1. Podpora podnikateľov a zvýšenie zamestnanosti v obci	Opatrenie 3.1. Ochrana kvality podzemných a povrchových vôd, ovzdušia a energie
Opatrenie 1.2. Rozvoj spolupráce, vytváranie a podpora partnerstiev		
Opatrenie 1.3. Poskytovanie služieb obyvateľom, seniorom, bývajúcim v obci		
	<b>Oblasť technickej infraštruktúry</b>	<b>Oblasť odpadového hospodárstva</b>
	Opatrenie 2.2. Modernizácia dopravnej cestnej (automobilovej a pešej) infraštruktúry.	Opatrenie 3.2. Efektívne odpadové hospodárstvo
	Opatrenie 2.3. Modernizácia a rekonštrukcia obecných budov a priestranstiev	Opatrenie 3.3. Odstránenie nelegálnych skládok
	Opatrenie 2.4. Bezpečnosť a ochrana obyvateľov a majetku obce.	
	<b>Oblasť cestovného ruchu</b>	<b>Oblasť protipovodňovej ochrany</b>
	Opatrenie 2.5. Zatraktívnenie intravilánu obce	Opatrenie 3.4. Ochrana obyvateľov pred povodňami
	Opatrenie 2.6. Podpora cestovného ruchu propagovaním a informovanosťou o obci	
		<b>Oblasť zvýšenia povedomia obyvateľov - ochrana prírody, krajiny a environmentálnej osvedy</b>
		Opatrenie 3.4 Zlepšenie environmentálneho povedomia obyvateľov



**PROGRAMOVÁ ČASŤ  
PROGRAMU  
HOSPODÁRSKEHO  
A SOCIÁLNEHO ROZVOJA  
OBCE PORÚBKA**

## 4. Programová časť

Programová časť Programu hospodárskeho rozvoja a sociálneho rozvoja obce nadväzuje na strategickú časť a obsahuje opatrenia a projekty vrátane ich priradenia k jednotlivým cieľom a prioritným oblastiam. Zmyslom programovej časti je jej príspevok k splneniu stanoveného strategického cieľa obce.

Programová časť Programu hospodárskeho rozvoja a sociálneho rozvoja obce Porúbka obsahuje celkový prehľad projektov v jednotlivých oblastiach stratégie a základný návrh ukazovateľov je hodnotenie programu rozvoja. Po schválení dokumentu sa pozornosť obce sústreďuje na hľadanie možností financovania jednotlivých projektov a efektívne využívanie týchto možností.

### 4.1 Opatrenia a projekty

Obec Porúbka sa v nasledujúcom období 2017 – 2024 rozhodla venovať trom prioritným oblastiam a to sociálnej, hospodárskej a environmentálnej. Špecifikácia opatrení a navrhované aktivity a projekty sú uvedené v tabuľke opatrení, projektov, aktivít a priorit podľa oblastí.

**Tabuľka č. 28 – Tabuľka priorit, opatrení, projektov a aktivít podľa oblastí**

PRIORITNÁ OBLASŤ 1 - SOCIÁLNA OBLASŤ	
Opatrenie	Projekt/Aktivita
Opatrenie 1.1 Znižovanie nezamestnaných obyvateľov obce	1.1.1 Spolupráca s Úradom práce sociálnych vecí a rodiny pri aktivitách podporujúcich znižovanie nezamestnanosti, rovnosť príležitostí a začleňovanie znevýhodnených skupín do pracovného procesu
	1.1.2 pomoc a podpora mladým pri začatí podnikania a pomoc pri samozamestnávaní
Opatrenie 1.2 Rozvoj spolupráce	1.2.1 Rozvoj spolupráce na miestnej, regionálnej a národnej úrovni
	1.2.2 Rozvoj cezhraničnej spolupráce
Opatrenie 1.3. Poskytovanie služieb obyvateľom, seniorom, bývajúcim v obci	1.3.1. Zabezpečenie rozvozu stravy seniorom
	1.3.2. Vytvorenie klubových priestorov pre seniorov
	1.3.3 Vytvorenie denného stacionára
PRIORITNÁ OBLASŤ 2 HOSPODÁRSKA OBLASŤ	
Opatrenie	Projekt/Aktivita
Opatrenie 2.1. Podporovať podnikateľov a zvýšenie zamestnanosti	2.1.1 Vytváranie verejno-súkromných partnerstiev a rozvoj spolupráce verejného a súkromného sektora
	2.1.2 Podpora vzniku malých prevádzok – pravidelné stretnutia s malými podnikateľmi, pomoc pri riešení legislatívnych podmienok
	2.1.3 Podpora projektov spolupráce – tvorba spoločných projektov s miestnymi podnikateľmi na podporu podnikania

Opatrenie 2.2. Modernizácia dopravnej cestnej infraštruktúry	2.2.1 Rekonštrukcia a výstavba miestnych komunikácií
	2.2.2 Výstavba chodníkov a parkovísk
	2.2.3 Rekonštrukcia mostov
	2.2.4 Rekonštrukcia autobusových zastávok pre prímestskú dopravu
Opatrenie 2.3. Modernizácia a rekonštrukcia obecných budov a priestranstiev	2.3.1 Rekonštrukcia a modernizácia budovy kultúrneho domu ( klub mladých, klub dôchodcov, internetový klub)
	2.3.2 Rekonštrukcia domu smútku a areálu cintorína
	2.3.3 Výstavba hracej plochy pre využitie športových podujatí
Opatrenie 2.4. Bezpečnosť a ochrana obyvateľov a majetku obce	2.4.1 Rekonštrukcia verejného osvetlenia, rekonštrukcia obecného rozhlasu
	2.4.2 Vybudovanie kamerového systému
	2.4.3 Rekonštrukcia a vybavenie hasičskej zbrojnice
Opatrenie 2.5. Zatraktívnenie intravilánu obce	2.5.1 Úprava centrálnej časti obce – revitalizácia verejných priestranstiev (parkové úpravy – kostol, chrám, obecný úrad, základná škola)
	2.5.2 Vybudovanie oddychovej zóny
Opatrenie 2.6. Podpora cestovného ruchu	2.6.1 Organizácia kultúrnych podujatí a organizovanie záujmových podujatí v priestoroch kultúrneho domu
	2.6.2 Propagačná a osvetová činnosť – tlač letákov a propagačných materiálov, inovácia webovej stránky

<b>PRIORITNÁ OBLASŤ 3 – ENVIRONMENTÁLNA OBLASŤ</b>	
<b>Opatrenie</b>	<b>Projekt/Aktivita</b>
Opatrenie 3.1. Ochrana kvality podzemných a povrchových vôd, ovzdušia a energie	3.1.1 Rekonštrukcia obecných objektov za účelom zníženia energetickej náročnosti ich prevádzkovania
Opatrenie 3.2. Efektívne odpadové hospodárstvo	3.2.1 Výstavba obecného kompostoviska a zabezpečenie technického vybavenia (strojový park, kontajnery, kompostéry)
Opatrenie 3.3. Ochrana obyvateľov pred povodňami	3.3.1 Vypracovanie plánu protipovodňových opatrení
	3.3.2 Úprava koryta miestneho potoka
Opatrenie 3.4 Zvýšenie environmentálneho povedomia obyvateľstva	3.4.1 Podpora projektov a aktivity v oblasti ochrany prírody a krajiny a environmentálnej osvetly

Zdroj: Vlastné spracovanie Obec Porúbka

## 4.2. Súbor ukazovateľov výsledkov a dopadov

Súčasťou programovej časti je aj stanovenie ukazovateľov pre hodnotenie Programu hospodárskeho rozvoja a sociálneho rozvoja obce. Ukazovatele výsledkov a dopadov sú spracované v nižšie uvedenej tabuľke. Ukazovatele sú rozdelené do dvoch kategórií:

- Ukazovateľ výsledku – okamžitý efekt realizácie aktivít projektu, ktorý je k dispozícii pre cieľovú skupinu alebo sa jedná o služby poskytnuté cieľovej skupine,
- Ukazovateľ dopadu – dlhodobý efekt vplyvu na danú prioritnú oblasť alebo cieľovú skupinu, ktorý však realizátor projektu nemôže ovplyvniť.

**Tabuľka č. 29 – Tabuľka ukazovateľov výsledku a dopadu**

Názov	Definícia	Informačný zdroj	Merná jed. MJ	Východisková hodnota		Cieľová hodnota	
				2016		2022	
<b>Opatrenie 1.1.</b>							
<b>1.1.1 Spolupráca s Úradom práce sociálnych vecí a rodiny pri aktivitách podporujúcich znižovanie nezamestnanosti, rovnosť príležitostí a začleňovanie znevýhodnených skupín do pracovného procesu.</b>							
Výsledok	Počet vytvorených projektov	Samospráva	Počet	0		2	
Dopad	Počet začlenených dlhodobo nezamestnaných	Samospráva	Počet	0		10	
<b>1.1.2 Pomoc a podpora mladým pri začatí podnikania a pomoc pri samozamestnávaní</b>							
Výsledok	Počet vytvorených projektov	Samospráva	Počet	0		1	
Dopad	Počet zamestnaných mladých	Samospráva	Počet	0		5	
<b>Opatrenie 1.2</b>							
<b>1.2.1 Rozvoj spolupráce na miestnej, regionálnej a národnej úrovni</b>							
Výsledok	Počet vytvorených projektov spolupráce	Samospráva	Počet	0		0	
Dopad	Nadviazanie partnerských vzťahov a výmena skúseností						
<b>1.2.2 Rozvoj cezhraničnej spolupráce</b>							
Výsledok	Počet vytvorených projektov spolupráce	Samospráva	Počet	0		0	
Dopad	nadviazanie partnerských vzťahov a výmena skúseností						
<b>Opatrenie 1.3.</b>							
<b>1.3.1 Zabezpečenie rozvozu stravy seniorom</b>							
Výsledok	Počet osôb odoberajúcich stravu	Samospráva	Počet	0		0	
Dopad	Starostlivosť o osamelých občanov						
<b>Opatrenie 2.1.</b>							
<b>2.1.1 Vytváranie verejno-súkromných partnerstiev a rozvoj spolupráce verejného a súkromného sektora</b>							

Výsledok	Počet vytvorených partnerstiev	Samospráva	Počet	0	0
Dopad	nadviazanie partnerských vzťahoch, účasť súkromného partnera na dianí obce, výmena skúseností				
<b>2.1.2 Podpora vzniku malých prevádzok – pravidelné stretnutia s miestnymi podnikateľmi na podporu podnikania</b>					
Výsledok	Počet stretnutí	Samospráva	Počet	0	0
Dopad	Počet zriadení malých prevádzok	Samospráva	Počet	0	0
<b>2.1.3 Podpora projektov spolupráce – tvorba spoločných projektov s miestnymi podnikateľmi na podporu podnikania v obci</b>					
Výsledok	Počet vytvorených projektov spolupráce	Samospráva	Počet	0	0
Dopad	Počet vytvorených prevádzok poskytujúcich služby obyvateľstvu	Samospráva	Počet	0	0
<b>2.2.1 Rekonštrukcia a výstavba miestnych komunikácií</b>					
Výsledok	Počet zrekonštruovaných bm	Samospráva	bm	0	2000
Výsledok	Počet vybudovaných bm	Samospráva	bm	0	0
Dopad	eliminácia dopravných kolízií, zlepšenie kvality krytov komunikácií, zníženie poškodzovania majetku obce a obyvateľov, zvýšenie ochrany majetku				
<b>2.2.2 Výstavba chodníkov a parkovísk</b>					
Výsledok	Počet vybudovaných chodníkov bm - centrum obce - začiatok obce	Samospráva	Počet	bm bm bm	1500
Výsledok	Počet parkov. miest - centrum obce - cintorín	Samospráva	Počet	0 0	
Dopad	zvýšenie bezpečnosti chodcov, zvýšenie kvality krytov chodníkov a vytvorenie dostatočného množstva parkovacích miest				
<b>2.2.3 Vybudovanie mostov a lávok</b>					
Výsledok	Počet vybudovaných mostov a lávok	Samospráva	Počet	0	0
Dopad	Zabezpečenie bezpečného pohybu občanov				
<b>2.2.4 Rekonštrukcia autobusových zastávok pre prímestskú dopravu</b>					
Výsledok	Počet zrekonš. /vyb. Zastávok	Samospráva	Počet	0	1
Dopad	Zabezpečenie ochrany obyvateľov pred poveternostným vplyvom				
<b>Opatrenie 2.3</b>					
<b>2.3.1 Rekonštrukcia a modernizácia budovy kultúrneho domu</b>					
Výsledok	Počet zrek. objektov	Samospráva	Počet	0	1
Dopad	Zvýšenie kvality poskytovania služieb, estetická funkcia				
<b>2.3.2 Rekonštrukcia domu smútku a areálu cintorína</b>					

Výsledok	Počet zrekonštr. objektov	Samospráva	Počet	0	1
Výsledok	Areál cintorína	Samospráva	Počet	0	1
Dopad	Zvýšenie kvality poskytovania služieb, estetická funkcia				
<b>2.3.3. Rekonštrukcia hracej plochy pre využitie športových podujatí</b>					
Výsledok	Počet zrek. objektov	Samospráva	Počet	0	0
Dopad	Zlepšenie stavebnotechnického stavu, zvýšenie kvality povrchov a zariadení, estetická funkcia				
<b>Opatrenie 2.4</b>					
<b>2.4.1 Rekonštrukcia verejného osvetlenia, rekonštrukcia obecného rozhlasu</b>					
Výsledok	Počet vymenených svietidiel	Samospráva	Počet	0	36
Dopad	Zníženie nákladov na spotrebu el. energie, zvýšenie bezpečnosti chodcov a premávky				
Dopad	Zvýšenie informovanosti obyvateľov obce				
<b>2.4.2 Vybudovanie kamerového systému</b>					
Výsledok	Počet osadených kamier	Samospráva	Počet	0	3
Dopad	Zvýšenie bezpečnosti občanov, majetku obce a občanov, zníženie výskytu vandalizmu				
<b>2.4.3 Rekonštrukcia a vybavenie hasičskej zbrojnice</b>					
Výsledok	Počet zrekonštr. objektov	Samospráva	Počet	0	0
Výsledok	Počet vybudovaných objektov	Samospráva	Počet	0	0
Dopad	Zlepšenie stavebnotechnického stavu objektu, zabezpečenie vybavenosti s cieľom zvýšenia kvality zásahov pri požiaroch				
<b>Opatrenie 2.5</b>					
<b>2.5.1 Úprava centrálnej časti obce – revitalizácia verejných priestorov</b>					
Výsledok	Počet revitalizovaných zón	Samospráva	Počet	0	1
Dopad	Zvýšenie atraktívnosti obce, vytvorenie podmienok pre stretávanie obyvateľov obce navzájom pri kultúrnych a spoločenských podujatiach				
<b>2.5.2 Vybudovanie oddychovej zóny</b>					
Výsledok	Počet vytvorených odd. zón	Samospráva	Počet	0	0
Dopad	Vytvorenie oddychovej zóny pre zlepšenie kvality života obyvateľov				
<b>Opatrenie 2.6</b>					
<b>2.6.1 Organizácia kultúrnych podujatí a organizovanie záujmových podujatí v priestoroch obecnej knižnice</b>					
Výsledok	Počet vytvorených projektov – podujatí	Samospráva	Počet	0	0
Dopad	stretávanie sa s občanmi navzájom, zlepšenie medziľudských vzťahov				
<b>2.6.2 Propagačná a osvetová činnosť – tlač obecnej knihy, letákov a propagačných materiálov, inovácia webovej stránky</b>					
Výsledok	Počet vytvorených projektov (aktivít podujatí)	Samospráva	Počet	0	0
Dopad	zvýšenie povedomia obyvateľstva, zvýšenie atraktívnosti obce v cestovnom ruchu				

<b>Opatrenie 3.1</b>					
<b>3.1.1 Vybudovanie obecnej kanalizácie</b>					
Výsledok	Počet vybudovanej kanalizácie v bm	Samospráva	bm	0	2500
Dopad	Zlepšenie životného prostredia, zabránenie nelegálnemu vypúšťaniu odpadových vôd				
<b>3.1.2 Rekonštrukcia obecných objektov za účelom zníženia energetickej náročnosti ich prevádzkovania</b>					
Výsledok	Počet zrekonštruov. objektov	Samospráva	Počet	0	2
Dopad	Zlepšenie stavebno technického stavu obecného majetku, zníženie energetickej náročnosti, úspora energie				
<b>Opatrenie 3.2</b>					
<b>3.2.1 Výstavba obecného kompostoviska a zabezpečenie technického vybavenia</b>					
Výsledok	Množstvo triedených komodít, nákup techniky	Samospráva	Počet	0	0
Dopad	Zvýšenie ochrany životného prostredia, eliminácia divokých skládok				
<b>Opatrenie 3.3.</b>					
<b>3.3.1 Vypracovanie plánu povodňových opatrení</b>					
Výsledok	Počet vypracovaných plánov	Samospráva	Počet	0	0
Dopad	Zvýšenie opatrení proti živelným udalostiam s cieľom ochrany života a majetku				
<b>3.3.2 Úprava koryta miestneho potoka</b>					
Výsledok	Počet vytvorených projektov	Samospráva	Počet	0	0
Dopad	Zlepšenie technického stavu, zlepšenie prietoknosti miestneho potoka				
<b>Opatrenie 3.4</b>					
<b>3.4.1 Podpora projektov a aktivity v oblasti ochrany prírody a environmentálnej osvetly</b>					
Výsledok	Počet vytvorených projektov	Samospráva	Počet	0	0
Dopad	zvýšenie povedomia obyvateľstva v oblasti osvetly v oblasti ochrany životného prostredia				

Zdroj: Vlastné spracovanie Obec Porúbka



**REALIZAČNÁ ČASŤ**  
**PROGRAMU HOSPODÁRSKEHO**  
**A SOCIÁLNEHO ROZVOJA**  
**OBCE PORÚBKA**

## 5. Realizačná časť

Realizačná časť je zameraná na popis postupov inštitucionálneho a organizačného zabezpečenia realizácie programu rozvoja obce, systém monitorovania a hodnotenia plnenia programu hospodárskeho rozvoja a sociálneho rozvoja obce s ustanovením merateľných ukazovateľov, vecný a časový harmonogram realizácie programu rozvoja obce s formou akčných plánov. Realizácia predpokladá zabezpečenie činností na úrovni programu a na úrovni projektov. Realizácia začína po vypracovaní a schválení dokumentu v obecnom zastupiteľstve a zabezpečuje ju počas jeho platnosti v zmysle platnej legislatívy o podpore regionálneho rozvoja samospráva (obec, mesto, VÚC). Podľa par. 12 Zákona NR SR č. 539/2008 Z.z. o podpore regionálneho rozvoja: „Obec vo svojej pôsobnosti na účely podpory regionálneho rozvoja zabezpečuje a koordinuje vypracovanie a realizáciu programu rozvoja obce, pravidelne ho monitoruje a každoročne vyhodnocuje jeho plnenie, zabezpečuje súlad programu rozvoja obce s územnoplánovacou dokumentáciou, ak jej spracovanie vyžaduje osobitný predpis.“

Obec Porúbka má v oblasti prípravy a realizácie programu rozvoja dostatočné skúsenosti na programovej aj projektovej úrovni: z prípravy a realizácie projektov financovaných zo štrukturálnych fondov v Programovom období 2007-2013, z prípravy a realizácie projektov financovaných z rôznych dotačných titulov v rokoch 2007-2013.

### 5.1 Inštitucionálne a organizačné zabezpečenie realizácie Programu hospodárskeho rozvoja a sociálneho rozvoja obce

#### **Obecné zastupiteľstvo**

Realizácia programu hospodárskeho rozvoja a sociálneho rozvoja obce je činnosťou samosprávy obce a obec ju vykonáva prostredníctvom svojich orgánov (obecné zastupiteľstvo, starosta). Obecné zastupiteľstvo si môže zriadiť komisie zastupiteľstva ako svoje poradné orgány. Vo vzťahu k realizácii programu hospodárskeho rozvoja a sociálneho rozvoja obce, obecné zastupiteľstvo berie na vedomie návrh strategickkej časti dokumentu, schvaľuje celý dokument a každoročne schvaľuje vyhodnotenie jeho plnenia, taktiež schvaľuje spolufinancovanie jednotlivých projektov financovaných z doplnkových zdrojov financovania a z prostriedkov rozpočtu obce. Obecné zastupiteľstvo v rámci hodnotenia programu hospodárskeho rozvoja a sociálneho rozvoja obce schvaľuje každoročne hodnotiace a monitorovacie správy, rozhoduje o zmenách a aktualizácii programu, vo svojich uzneseniach týkajúcich sa hodnotenia programu hospodárskeho rozvoja a sociálneho rozvoja obce, v prípade nutnosti korekcií rozdeľuje jednotlivé priority programu a akčného plánu medzi existujúce komisie obecné zastupiteľstvo, ktoré sa zaoberajú monitorovaním a hodnotením ich realizácie.

#### **Starosta**

Najvyšším výkonným orgánom obce a jej predstaviteľom je starosta obce. Rozhoduje vo všetkých veciach správy obce, ktoré nie sú zákonom alebo štatútom vyhradené obecnému zastupiteľstvu. Vo vzťahu k realizácii programu hospodárskeho rozvoja a sociálneho rozvoja obce starosta riadi proces realizácie, na programovej úrovni podpisuje uznesenie obecného zastupiteľstva o strategickkej časti dokumentu, schválenie celého dokumentu, vykonáva

uznesenia a zastupuje obec vo vzťahu k štátnym orgánom, k právnickým a fyzickým osobám (riadiace orgány jednotlivých operačných programov, dodávatelia, fondy a iné).

### **Obecný úrad**

Organizačne a administratívne zabezpečuje veci zastupiteľstva a starostu, ako aj orgánov zriadených obecným zastupiteľstvom obecný úrad.

## **5.2. Systém hodnotenia a monitorovania Programu hospodárskeho a sociálneho rozvoja obce**

Proces monitorovania sa vykonáva systematicky a priebežne počas celého trvania programu hospodárskeho rozvoja a sociálneho rozvoja obce, až do ukončenie jeho platnosti a to na úrovni projektov. Vstupnými údajmi pre monitorovanie sú údaje z plánovaných a dosiahnutých ukazovateľov výstupu, výsledku a dopadu jednotlivých projektov (uvedené v Tabuľke č. 28 – Tabuľka ukazovateľov výstupu, výsledku a dopadu). Výstupom monitorovania je monitorovacia správa za príslušný rok schválená obecným zastupiteľstvom (v prípade projektov financovaných z EŠIF aj monitorovacia správa schválená riadiacim orgánom v systéme ITMS). Za prípravu monitorovacej správy za projekt je zodpovedný obecný úrad a za celkovú monitorovaciu správu je zodpovedný starosta. Výsledky monitorovania sú podkladom pre hodnotenie vykonávané na úrovni programu. Monitorovanie plnenia programu hospodárskeho rozvoja a sociálneho rozvoja obce bude stálym procesom zameraným na sledovanie zmien prostredníctvom navrhnutých ukazovateľov, ktoré sa vzťahujú na jednotlivé projekty, ukazujú stav implementácie výstupov, výsledkov a dopadov a poukazujú na dosiahnutý vývoj vo vzťahu k akčnému plánu. Cieľom monitorovania je získavanie informácií o skutočnom plnení opatrení na zmenu negatívneho vývoja, spôsobu realizácie, definovanie a prijatie korekčných opatrení. V prípade nutnosti korekcií mimo rámec pravidelného každoročného hodnotenia, budú na základe podnetu starostu či komisie obecného zastupiteľstva a materiálu predloženého do komisie obecného zastupiteľstva navrhovať a odporúčať opatrenia pre odstránenie nedostatkov a nezrovnalostí.

### **Formulár č. R 5 - Plán hodnotenia a monitorovania**

<b>Plán priebežných hodnotení Programu hospodárskeho rozvoja a sociálneho rozvoja obce na programové obdobie 2016 – 2022</b>		
<b>Typ hodnotenia</b>	<b>Vykonať prvýkrát</b>	<b>Dôvod vykonania/ periodicita</b>
<b>Strategické hodnotenie</b>	najskôr v roku 2018	podľa rozhodnutia obce a vzniknutej spoločenskej potreby
<b>Tematické hodnotenie časti</b>	2017	téma hodnotenia identifikovaná ako riziková časť vo výročnej monitorovacej správe za predchádzajúci kalendárny rok
<b>Ad hoc mimoriadne hodnotenie</b>	Nerozhoduje	pri značnom odklone od stanovených cieľov a doľahnutých hodnôt ukazovateľov
		pri návrhu na revíziu programu hospodárskeho rozvoja a sociálneho rozvoja obce

<b>Ad hoc hodnotenie celého programu hospodárskeho rozvoja a sociálneho rozvoja obce alebo jeho časti</b>	2016 - 2020	na základe rozhodnutia starostu, podnetu poslancov
---	-------------	--

Zdroj: Vlastné spracovanie Obec Porúbka

### 5.3. Akčný plán

Súčasťou realizačnej časti Programu hospodárskeho rozvoja a sociálneho rozvoja obce Porúbka je aj akčný plán spracovaný na obdobie dvoch rokov (n+2). Akčný plán bude spracovaný podľa jednotlivých prioritných oblastí a bude obsahovať všetky projekty všetkých opatrení ako samostatný dokument.

#### Formulár č. R 1 – Akčný plán na roky 2017 - 2018

Akčný plán pre PO 1 – SOCIÁLNA OBLASŤ			
Opatrenie	Termín	Zodpovedný	Financovanie
	2017	Obec	Fondy EÚ/Obec/Vlastné zdroje
	2017	Obec	Fondy EÚ/Obec/Vlastné zdroje
	2018	Obec	Fondy EÚ/Obec/Vlastné zdroje
Akčný plán pre PO 2 – HOSPODÁRSKA OBLASŤ			
Opatrenie	Termín	Zodpovedný	Financovanie
	2017	Obec	Fondy EÚ/Obec/Vlastné zdroje
	2017	Obec	Fondy EÚ/Obec/Vlastné zdroje
	2018	Obec	Fondy EÚ/Obec/Vlastné zdroje
Akčný plán pre PO 3 – ENVIRONMENTÁLNA OBLASŤ			
Opatrenie	Termín	Zodpovedný	Financovanie
	2017	Obec	Fondy EÚ/Obec/Vlastné zdroje
	2017	Obec	Fondy EÚ/Obec/Vlastné zdroje
	2018	Obec	Fondy EÚ/Obec/Vlastné zdroje

Zdroj: Vlastné spracovanie Obec Porúbka



**FINANČNÁ ČASŤ**  
**PROGRAMU HOSPODÁRSKEHO**  
**A SOCIÁLNEHO ROZVOJA**  
**OBCE PORÚBKA**

## 6. Finančná časť

Vecné vymedzenie projektov jednotlivých opatrení sa premieta do finančného plánu. Finančný plán predstavuje indikatívne kvalifikované odhady pre rozpočty jednotlivých projektov, v prípadoch kde to bolo možné priamo rozpočtované náklady. Do riešenia širokého spektra existujúcich rozvojových potrieb aktívne vstupujú viacerí aktéri (štát, miestna samospráva, súkromný sektor, mimovládne organizácie, občania atď.) s rôznymi kompetenciami, záujmami a finančnými zdrojmi. Program hospodárskeho rozvoja a sociálneho rozvoja obce a stratégia dosiahnutia stanoveného strategického cieľa vychádza z predpokladu, že príslušné orgány verejnej správy na národnej a regionálnej úrovni zabezpečia koordinovaný prístup pri realizácii intervencií na území kraja, ktorého predpokladom je vzájomná spolupráca a informovanosť kľúčových aktérov jeho rozvoja. Európske štrukturálne a investičné fondy (EŠIF) predstavujú významný nástroj financovania rozvoja a poznanie presných pravidiel systému ich riadenia a finančného riadenia je pre úspešnosť dokumentu kľúčová. Indikatívny finančný plán predpokladá relatívne rovnovážne vynakladanie finančných prostriedkov pre jednotlivé politiky vo väzbe na stanovené priority.

### 6.1 Indikatívny finančný plán počas celej realizácie Programu hospodárskeho rozvoja a sociálneho rozvoja obce

Zdroje financovania programu hospodárskeho rozvoja a sociálneho rozvoja obce je možné rozčleniť na dve základné kategórie:

#### **Riadne zdroje finančného zabezpečenia:**

##### *Verejné zdroje:*

- štátny rozpočet,
- štátne účelové fondy (Environmentálny fond, Štátny fond rozvoja bývania),
- rozpočet vyšších územných celkov,
- rozpočet obce.

##### *Iné zdroje:*

- prostriedky fyzických osôb,
- prostriedky právnických osôb,
- úvery,
- príspevky medzinárodných organizácií,
- iné prostriedky.

##### *Doplňkové finančné zdroje:*

- finančné prostriedky z Európskej únie (Programovacie obdobie 2014-2020).

### 6.2 Viac zdrojové financovanie jednotlivých projektov

Financovanie jednotlivých projektov bude viac zdrojové a bude závisieť od aktuálnej finančnej situácie v obce v čase realizácie projektu. Financovanie sa bude opierať o zdroje obce, štátu, EÚ, VÚC a súkromné zdroje. Vyčíslenie jednotlivých zámerov bolo stanovené kvalifikovaným odhadom, prieskumom a čiastočne vychádzalo z existujúcich výkazov výmer z rozpočtov. Konečné podoby budú súčasťou žiadostí o nenávratný finančný príspevok a budú vychádzať najmä z procesu verejného obstarávania.

**Formulár č. F5 – Model viac zdrojového financovania a indikatívny rozpočet - sumarizácia**

Názov opatrenia*	Kód a názov projektu/aktivity	Termín začatia a ukončenia realizácie projektu / aktivity	RN Spolu	Verejné zdroje celkom	Verejné zdroje		Súkromné zdroje	Úver. zdroje	EIB príspevo k (informatívne)	Iné zdroje
					Vlastné celkom	EÚ (EŠIF) celkom, VUC, iné				
Rok		a=b+c+d+f+g+h	b=c+d	c	d	e	f	g	h	
<b>PRIORITNÁ OBLASŤ – SOCIÁLNA</b>										
Opatrenie 1.1 Znižovanie nezamestnaných obyvateľov obce	1.1.1 Spolupráca s Úradom práce sociálnych vecí a rodiny	2017								
		2024								
	1.1.2 Pomoc a podpora mladým pri začatí podnikania a pomoc pri samozamestnávaní	2017								
		2024								
Opatrenie 1.2 Rozvoj spolupráce	1.2.1 Rozvoj spolupráce na miestnej, regionálnej a národnej úrovni	2017								
		2024								
Opatrenie 1.3. Poskytovanie služieb obyvateľom, seniorom, bývajúcim v obci	1.2.2 Rozvoj cezhraničnej spolupráce	2017								
		2024								
	1.3.1. Zabezpečenie rozvozu stravy seniorom	2017								
		2024								
<b>PRIORITNÁ OBLASŤ – HOSPODÁRSKA</b>										
Opatrenie 2.1. Podpora podnikateľov a	2.1.1 Vytváranie verejno-súkromných partnerstiev a rozvoj spolupráce verejného a súkromného sektora	2017								
		2024								

Program hospodárskeho rozvoja a sociálneho rozvoja obce Porúbka

zvýšenie zamestnanosti	2.1.2 Podpora vzniku malých prevádzok – pravidelné stretnutia s malými podnikateľmi, pomoc pri riešení legislatívnych podmienok	2017 2024								
	2.1.3 Podpora projektov spolupráce – tvorba spoločných projektov s miestnymi podnikateľmi na podporu podnikania	2017 2024								
Opatrenie 2.2. Modernizácia dopravnej cestnej infraštruktúry	2.2.1 Rekonštrukcia a výstavba miestnych komunikácií	2017 2024								
	2.2.2 Výstavba chodníkov a parkovísk	2017 2024								
	2.2.3 Rekonštrukcia a budovanie mostov a lávok	2017 2024								
	2.2.4 Rekonštrukcia autobusových zastávok	2017 2024								
Opatrenie 2.3. Modernizácia a rekonštrukcia obecných budov a priestranstiev	2.3.1 Rekonštrukcia a modernizácia budovy kultúrneho domu	2017 2024								
	2.3.2 Rekonštrukcia domu smútku a areálu cintorína	2017 2024								
	2.3.3 Rekonštrukcia hracej plochy pre využitie športových podujatí	2017 2024								
Opatrenie 2.4. Bezpečnosť a ochrana obyvateľov a majetku obce	2.4.1 Rekonštrukcia verejného osvetlenia a obecného rozhlasu	2017 2024								
	2.4.2 Vybudovanie kamerového systému	2017 2024								
	2.4.3 Rekonštrukcia a vybavenie hasičskej zbrojnice	2017 2024								
Opatrenie 2.5. Zatraktívnenie	2.5.1 Úprava centrálnej časti obce – revitalizácia verejných priestranstiev	2017 2024								

Program hospodárskeho rozvoja a sociálneho rozvoja obce Porúbka

intravilánu obce	2017 2024	2017 2024	2017 2024	2017 2024	2017 2024	2017 2024	2017 2024	2017 2024	2017 2024	2017 2024	2017 2024	2017 2024	2017 2024
2.5.2 Vybudovanie oddychovej zóny v historickom parku a jeho rozšírenie													
2.6.1 Organizácia kultúrnych podujatí a organizovanie záujmových podujatí v priestoroch obecnej knižnice	2017 2024												
2.6.2 Propagačná a osvetová činnosť – tlač letákov a propagačných materiálov, inovácia webovej stránky	2017 2024												
<b>PRIORITNÁ OBLASŤ ENVIRONMENTÁLNA</b>													
Opatrenie 3.1. Ochrana kvality podzemných a povrchových vôd, ovzdušia a energie	2017 2024												
3.1.1 Rekonštrukcia obecných objektov za účelom zníženia energetickej náročnosti ich prevádzkovania	2017 2024												
Opatrenie 3.2. Efektívne odpadové hospodárstvo	2017 2024												
3.2.1 Výstavba obecného kompostoviska a zabezpečenie technického vybavenia (strojový park, kontajnery, kompostéry)	2017 2024												
Opatrenie 3.3. Ochrana obyvateľov pred povodňami	2017 2024												
3.3.1 Vypracovanie plánu protipovodňových opatrení	2017 2024												
3.3.2 Úprava koryta miestneho potoka	2017 2024												
Opatrenie 3.4. Zvýšenie environmentálneho povedomia obyvateľstva	2017 2024												
3.4.1 Podpora projektov a aktivít v oblasti ochrany prírody a krajiny a envír. osvedy	2017 2024												

### 6.3 Systém hodnotenia a zaraďovania projektov do financovania

Pri schvaľovaní financovania jednotlivých projektov je nutné prihliadať na ich dôležitosť a význam vo vzťahu k rozvoju obce. Najvyššiu prioritu majú projekty, ktoré vyplývajú priamo z legislatívy Slovenskej republiky a Európskej únie a projekty, ktoré riešia mimoriadne alebo havarijné situácie.

#### Formulár č. F 3 – Hodnotiace tabuľky pre výber projektov

Kategória	Úroveň dôležitosti	Hodnotiace kritérium	Opatrenia
1	Najvyššia	<ul style="list-style-type: none"> <li>➤ projekty vyplývajúce zo zákona, alebo legislatívy EÚ</li> <li>➤ projekty, ktoré riešia mimoriadne alebo havarijné situácie</li> </ul>	
2	Vysoká	<ul style="list-style-type: none"> <li>➤ projekty vyplývajúce a podporené v rámci obecného zastupiteľstva</li> <li>➤ projekty MAS</li> <li>➤ projekty s právoplatným stavebným rozhodnutím, ukončením VO</li> </ul>	
3	Stredná	<ul style="list-style-type: none"> <li>➤ projekty s možnosťou uchádzania sa o doplnkové zdroje financovania</li> </ul>	
4	Nízka	<ul style="list-style-type: none"> <li>➤ projekty definované ako zámery, vízie</li> </ul>	
5	Najnižšia	<ul style="list-style-type: none"> <li>➤ ostatné</li> </ul>	

Zdroj: Vlastné spracovanie Obec Porúbka



**ZÁVER**  
**PROGRAMU**  
**HOSPODÁRSKEHO**  
**SOCIÁLNEHO ROZVOJA**  
**OBCE PORÚBKA**

## 8. Záver

Každý programový dokument a Program hospodárskeho rozvoja a sociálneho rozvoja obce Porúbka obzvlášť, dostáva svoj zmysel nie jeho vytvorením, ale v procese jeho realizácie. Prax a samotné napĺňanie cieľov, priorít a opatrení Programu hospodárskeho rozvoja a sociálneho rozvoja je skúškou kvality procesu programovania a jeho zmysluplnosti. V procese spracovania rozvojového programu obce sa aktivizujú mnohé, často dovtedy neodskúšané miestne zdroje, najmä z oblasti ľudských kapacít. Miestna samospráva ako garant a zadávateľ spracovania programu rozvoja obce, má byť zároveň garantom aj toho, aby tento potenciál, ktorý sa v procese tvorby Programu hospodárskeho rozvoja a sociálneho rozvoja obce vytvoril, naplnil svoju hodnotu v procese reálneho napĺňania programu.

Program hospodárskeho rozvoja a sociálneho rozvoja obce Porúbka je potrebné posudzovať ako dokument otvorený, ktorý sa môže dopĺňať a aktualizovať o nové aktivity podľa rozvoja sektorov a podľa úspešne realizovaných častí programu rozvoja územia. Je zrejmé, že najmä v dnešnej dobe je veľmi zložitá dokázať exaktne naformulovať prognózu rozvoja územia na dobu viac ako 5 rokov. Z tohto dôvodu je nesmierne dôležité akceptovať „živost“ tohto dokumentu, nakoľko iba priebežným vyhodnocovaním situácie v obci, regióne a spoločnosti a následným aktualizovaním dokumentu je možné zabezpečiť jeho aktuálnosť a zmyslupnosť.

### Formulár č. Z 1

Schválenie Programu hospodárskeho rozvoja a sociálneho rozvoja obce	
<b>Dokument</b>	<ul style="list-style-type: none"> <li>➤ Program hospodárskeho rozvoja a sociálneho rozvoja obce Porúbka na roky 2017 – 2024.</li> <li>➤ Program hospodárskeho rozvoja a sociálneho rozvoja obce je strednodobý rozvojový dokument, ktorý je vypracovaný v súlade s cieľmi a prioritami ustanovenými v národnej stratégii a zohľadňuje ciele a priority ustanovené v Programe hospodárskeho a sociálneho rozvoja VÚC v ktorej sa obec nachádza, je vypracovaný podľa záväznej časti územnoplánovacej dokumentácie obce. Dokument je štruktúrovaný podľa Metodiky na vypracovanie Programu hospodárskeho a sociálneho rozvoja obce/obcí/VÚC (v zmysle novely Zákona č. 539/2008 Z. z. o podpore regionálneho rozvoja schválenej vládou SR 18. júna 2014).</li> </ul>
<b>Spracovanie</b>	<ul style="list-style-type: none"> <li>➤ Spracovanie Programu hospodárskeho rozvoja a sociálneho rozvoja vykonala obec v spolupráci s poradenskou spoločnosťou.</li> <li>➤ Bol spracovaný v období: 07/2017 – 10/2017.</li> </ul>
<b>Prerokovanie</b>	<ul style="list-style-type: none"> <li>➤ Prerokovanie v orgánoch samosprávy (výbory, komisie).</li> <li>➤ Verejné pripomienkovanie.</li> <li>➤ Posudzovanie SEA je nerelevantné.</li> </ul>
<b>Schválenie</b>	<ul style="list-style-type: none"> <li>➤ Návrh uznesenia obecného zastupiteľstva – OZ schvaľuje predložený Program hospodárskeho rozvoja a sociálneho rozvoja obce Porúbka na roky 2017 – 2024 dňa dd. mm. 2017, uznesenie č.....</li> </ul>

Zdroj: Vlastné spracovanie Obec Porúbka

## Povinné prílohy Programu hospodárskeho a sociálneho rozvoja

### Príloha č. 1

Zoznam členov riadiaceho tímu a pracovných skupín a partnerov zapojených do spracovania PHSR:

<b>Názov dokumentu</b>	Program hospodárskeho a sociálneho rozvoja obce Porúbka
Forma spracovania	- s pomocou externého odborníka - s pracovníkmi samosprávy
Zoznam členov	
Gestor	Gabriel Falis starosta obce
Koordinátor	Gabriel Falis , starosta obce
Metodik, externý odborník	Ing. arch. Marianna Bošková Ing. Monika Bajuzíková
Interní partneri	zástupca starostu obce a poslanci obce
Obec Porúbka	

### Príloha č. 2

Zoznam informačných zdrojov použitých v Programe hospodárskeho rozvoja a sociálneho rozvoja obce:

#### Formulár č. PP 1

Zoznam analyzovaných koncepčných dokumentov				
Názov dokumentu/zdroj	Platnosť dokumentu	Úroveň dokumentu	Oblasť dát/téma	Webová stránka
Partnerská dohoda Slovenskej republiky 2014-2020	2020	národná		<a href="http://www.telecom.gov.sk">www.telecom.gov.sk</a>
Program rozvoja vidieka SR	2020	národná		<a href="http://www.mpsr.sk">www.mpsr.sk</a>
Integrovaný regionálny operačný program	2020	národná		<a href="http://www.mpsr.sk">www.mpsr.sk</a>
Operačný program Ľudské zdroje	2020	národná		<a href="http://www.employment.gov.sk">www.employment.gov.sk</a>
Operačný program kvalita životného prostredia	2020	národná		<a href="http://www.opzp.sk">www.opzp.sk</a>
Program hospodárskeho a sociálneho rozvoja KSK	2022	regionálna		<a href="http://www.vucke.sk">www.vucke.sk</a>
Program odpadového hospodárstva	2015	miestna		
Štatistický úrad SR			pôdny fond	<a href="http://www.statistics.sk">www.statistics.sk</a>
Štatistický úrad SR			demografia	<a href="http://www.statistics.sk">www.statistics.sk</a>
Štatistický úrad SR			vzdelávanie	<a href="http://www.statistics.sk">www.statistics.sk</a>

			a školstvo	
Štatistický úrad SR			bývanie	<a href="http://www.statistics.sk">www.statistics.sk</a>
Štatistický úrad SR			ekonomické zdroje	<a href="http://www.statistics.sk">www.statistics.sk</a>

Zdroj: Vlastné spracovanie Obec Porúbka

### Príloha č. 3

Zoznam použitých skratiek v Programe hospodárskeho rozvoja a sociálneho rozvoja obce:

DPH	Daň z pridanej hodnoty
DPPO	Daň z príjmov právnických osôb
ESO	Efektívna spoľahlivá otvorená verejná správa
EÚ	Európska únia
IKT	Informačno-komunikačné technológie
IROP	Integrovaný regionálny operačný program
MRK	Marginalizované rómske komunity
NRSR	Národná rada Slovenskej republiky
OcÚ	Obecný úrad
PO	Prioritná oblasť
PRO	Program hospodárskeho rozvoja a sociálneho rozvoja obce
SODB	Sčítanie obyvateľov, domov a bytov
SR	Slovenská republika
VS	Verejná správa
VŠ	Vysoká škola
VÚC	Vyšší územný celok